2606

Образец по чл. 53, ал. 6 от НСГ

Одобрил:.....
инж. Г. Домуслиев
/име, фамилия и подпис/: .....

дата: 20.10.25 г.,
№ и дата на удостоверението за упражняване на лесовъдска практика: 6088/26.03.12г.

Утвърдил:.....
.....
име, фамилия,/ подпис: .....
/попълва се само в случаите на чл. 53, ал. 4 от НСГ/
дата:.....г.,
№ и дата на удостоверението за упражняване на лесовъдска практика: .....

ТЕХНОЛОГИЧЕН ПЛАН № 1

За добив на дървесина от отдел.....33.....подотдел.....Е.....
На ТП ДГС/ДЛС/УОГС.....„Родопи"...../*попълва се само за държавни гори*/
Община .....Батак.....; Землище.....Батак.....;
имот с (кадастрален идентификатор/КВС) №....., /*попълва се само за недържавни гори*/

I. Схема за добива на дървесина от насаждението

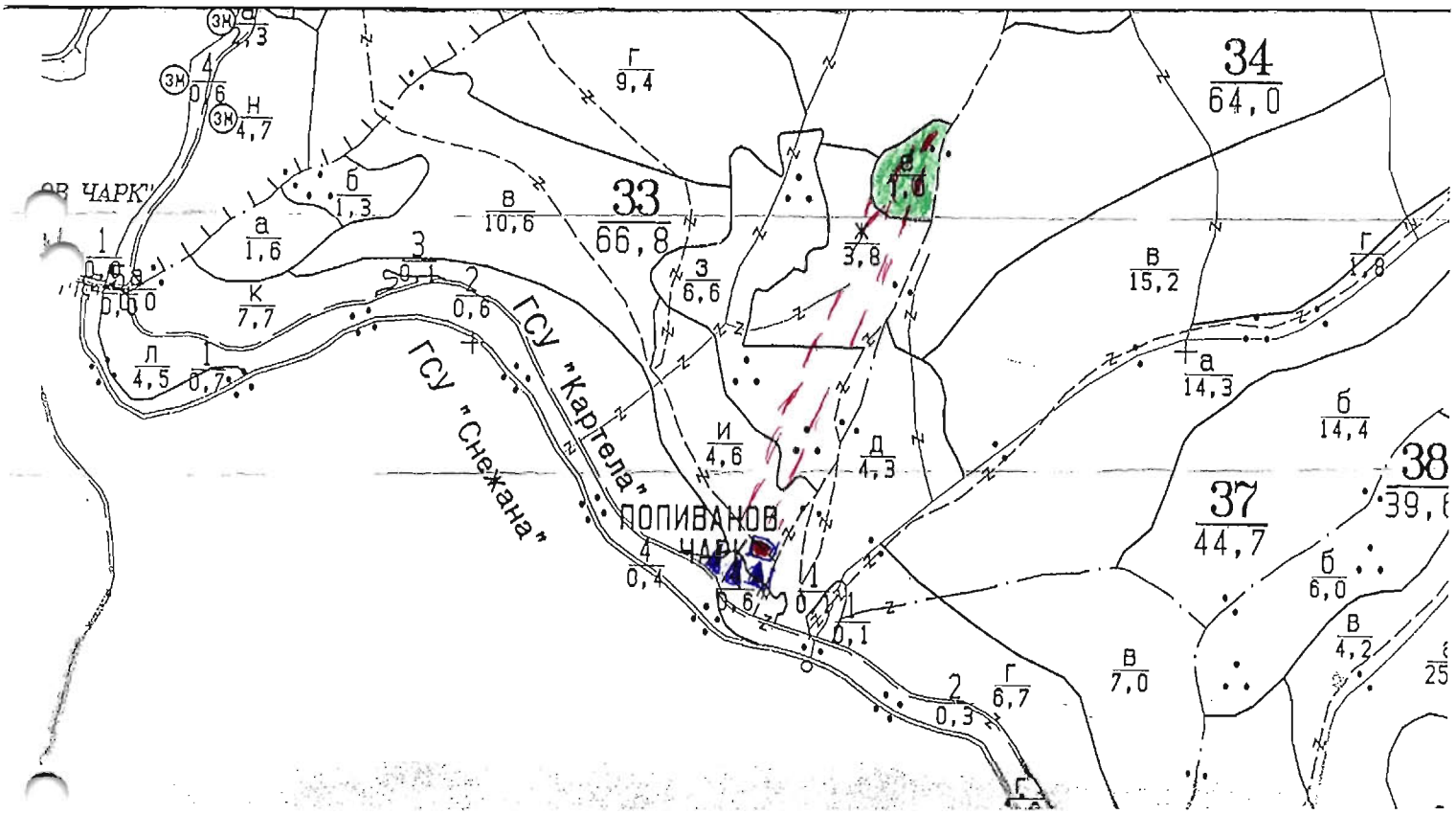

Легенда:

± ± ± ± проектирани коларски вр. извозни пътища	»»»»» проектирани тракторни вр. извозни пътища
съществуващи извозни пътища	▲ ▲ ▲ временен склад
съществуващ автомобилен път	xxxxxx трасе на въжена линия
просека	=+=+=+= проектиран автомобилен път
сечище	Место за битови Отпадаци и Р.ЕМ

На схемата задължително се нанасят контурите на насаждението/имота, съществуващите и проектирани временни горски пътища, просеките, просеките за въжени линии, извозни пътища, временни складове както и връзката им със съществуващата автомобилна пътна мрежа.

II. Характеристика на насаждението

1.Вид на сечта .....Пробирка...../ интензивност 15...%
Втори вид сеч ...../ интензивност .....%
2.Площ на подотдела ....1,00...ха Размер на сечището.....1,00..... ха
3. Състав по план/програма.См 8. Б.бор 2 - Трепетлика действителен...См 8. Б.бор 2 - Трепетлика
4. Запас на 1 ха: с клони.....560.куб.м/ха , без клони .....490...куб. м/ха.
5. Среден наклон на терена ...22...градуса.
6. Очакван добив от маркираната дървесина .....136.....лежаща маса, куб.м.

дърв. вид / категория	Смърч	Б.бор				дърв. вид / категория	Смърч	Б.бор				
едра	32	17				дребна	–	–				вър-
средна	4	2				дърва	23	48				шина

7.Наличие и характеристика на подраста преди сечта (състав, възраст, средна височина, % на покритие) .....

.....

8. Средно извозно разстояние ..950м;

9. Други характеристики на насаждението (*токовища, сватбовища, надлесни дървета, сервитути, защитени територии, Натура 2000, защитени видове описанц в доклада за гори с висока консервационна стойност, мъртва дървесина, вододайни зони, биологично разнообразие и др.)* ГВКС-1 Натура-2000

.....

В.К.С.2 . В.К.С.3

II. Технологични указания и параметри на технологичната инфраструктура

1. Дървесината в насаждението да се добива при спазване на технологичната схема по т. I

2. Сечта ще се извършва с (моторен трион, ръчно, машини; кастренето на отсечените стъбла се извършва: в сечище, на временен склад) Сечта ще се извършва с моторен трион кастренето на отсечените стъбла ще се извършва в сечището

3. Извозът от сечището до временните складове ще се осъществява с.... животинска тегителна сила на 100% - коне

на (цели стъбла, дълги/къси секции, сортименти, чипс и др.; с влачене по терена, изцяло натоварени)...Извоза ще се извършва на дълги къси секции с влачене по терена

4. Проектирани нови горски автомобилни пътища съгласно Наредба 5 за строителство в горските територии без промяна на предназначението им: дължина .....м. широчина .....м.

5. Изграждане/ремонт на временни извозни горски пътища (вярното се подчертава):

5.1. Тракторни – допустимо разстояние между тях .....м (не по-малко от 40 м), дължина .....м, широчина 4 м.

5.2. Коларски - разстояние между тях.....м (не по-малко от 40 м), дължина .....м, широчина ... м

6. Просеки за въжени линии: ..... бр.

допустимо разстояние между просеките ..... м., дължина ..... м., широчина ..... м.

7. Направа на просеки .....бр.

допустимо разстояние между тях .....м., дължина .....м., широчина ..... м.

8. Изграждане на нови временни складове (бр., площ в ха) .....

.....

9. Мерки за опазване на оставащите на корен дървета, подраста, младиняка и почвата Да се извършат от изграждане оставащите на корен дървета, подраста, младиняка и почвата Спазват се предписанията за изграждане

10. Начини на почистване на сечището Клоните се сеят на купчини, едновременно с сечта

11. Материалите ще се извозят до временен склад Попово-Ванганица-гара

когато мястото на временния склад няма данни, позволяващи точното му определяне или попада извън мащаба на схемата по т. 4, се посочват географските му координати в градуси, минути и секунди.

12. Други указания: Битовите отпадъци да се изнасят извън сечището незабавно. Да се спазват мерките за безопасност за безопасни условия на труд в горите и противопожарната безопасност

Да се изнасят битовите отпадъци от сечището извън горските територии на определените за това места.

13. Всички операции по подготвителните и основните работи да се извършват съгласно изискванията на Правилника за здравословни и безопасни условия на труд в горите и правилата за противопожарна безопасност в горите.

Изготвил:...Пламен Кабаков..... /*подпис, име и фамилия/*

дата: 10.09...г. 2021год

Място на издаване.....О.Г.С. „Родопи"

№ и дата на удостоверението за упражняване на лесовъдска практика: 14753...от 19.01.2022год.

ЗАПОЗНАТ с технологичния план: ...../попълва се след издаването на позволителното за сеч/

Лицето по чл. 108, ал. 2 от ЗГ, на което е издадено позволително за сеч № .....

.....

/ трите имена, подпис, дата - /

№ и дата на удостоверението за упражняване на лесовъдска практика: .....

обсит 2638

Образец по чл. 53, ал. 6 от НСП

Изготвил: Цанко Манев

име, фамилия,/ подпис:

дата: 26.07.23 г.,

№ и дата на удостоверението за упражняване на лесовъдска практика: 14670/29.09.2021.

Одобрил: инж. Борго Станков

име, фамилия,/ подпис:

дата: 18.10.24 г.,

№ и дата на удостоверението за упражняване на лесовъдска практика: 14668/24.08.2021 г.

ТЕХНОЛОГИЧЕН ПЛАН № ....

За добив на дървесина от отдел 1024 подотдел И

На ТП ДГС/ДЛС Родопи /попълва се само за държавни гори/

Община Батак; Землище Батак;

имот с (кадастрален идентификатор/КВС) №....., /попълва се само за недържавни гори/

I. Схема за добива на дървесина от насаждението

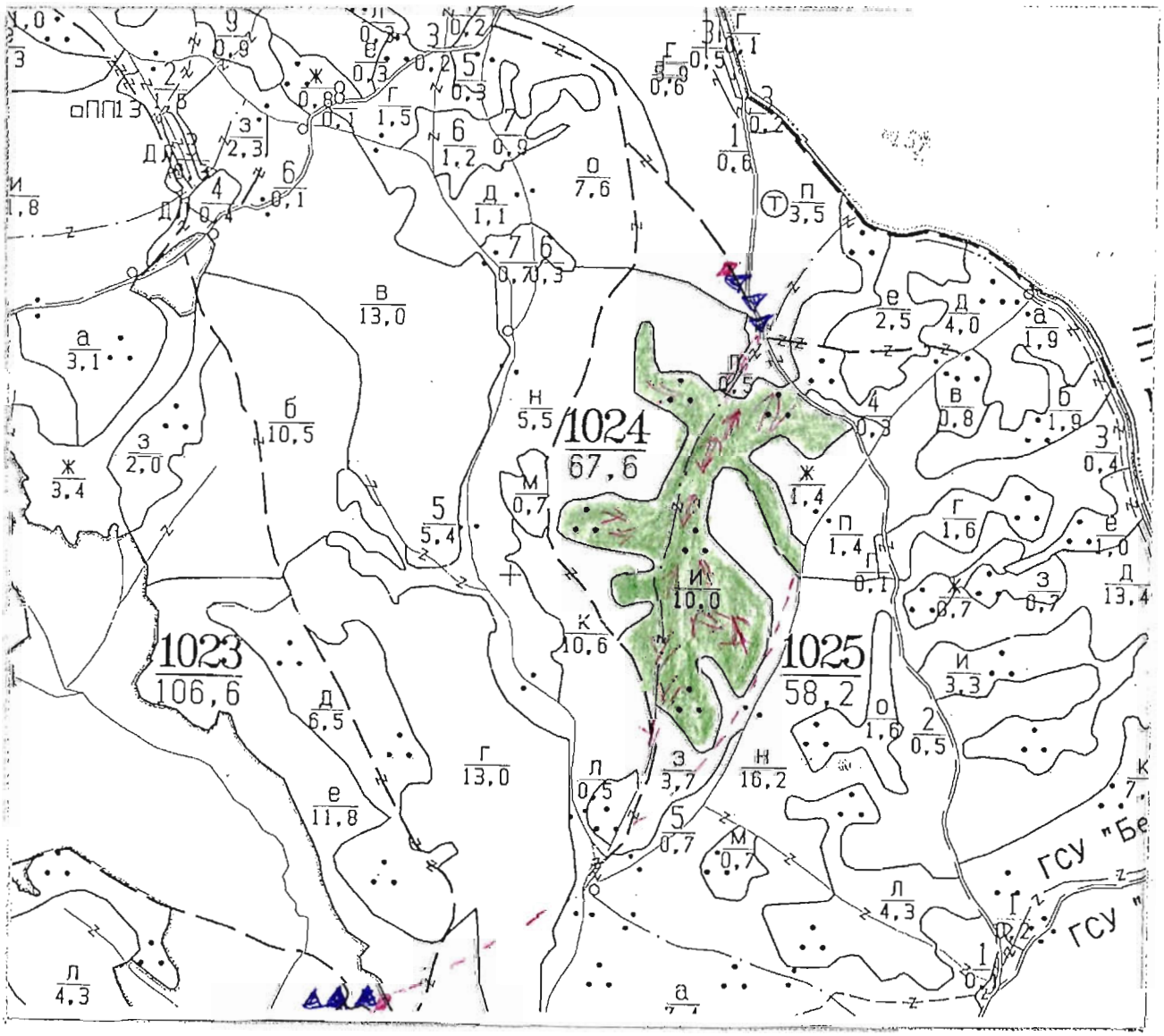

Легенда:

± ± ± ± проектирани коларски вр. извозни пътища	⇸⇸⇸⇸ проектирани тракторни вр. извозни пътища
- - - - - - съществуващи извозни пътища – 950	▲ ▲ ▲ временен склад Карагумак симиза
======= съществуващ автомобилен път	xxxxxx трасе на въжена линия
^^^^^^^^ технологична просека	=+=+=+= проектиран автомобилен път
маркирана площ	място за смяна на ТСМ и изхвърляне на битови отпадаци

На схемата задължително се нанасят контурите на насаждението/имота, съществуващите и проектирани времен горски пътища, технологичните просеки, просеките за въжени линии, извозни пътища, временни складове както връзката им със съществуващата автомобилна пътна мрежа.

II. Характеристика на насаждението

1.Вид на сечта ....Прореждане...../ интензивност ..30%
Втори вид сеч ...../ интензивност .....%
2.Площ на подотдела ...10,0.ха Размер на сечището.....10,0..... ха
3. Състав по план/програма....., действителен.....
5. Запас на 1 ха: с клони...282.....куб.м/ха , без клони ...225.....куб. м/ха.
6. Среден наклон на терена ..12.....градуса.
7. Очакван добив от маркираната дървесина .....706.....лежаща маса, куб.м.

дърв. вид / категория	СМ					дърв. вид / категория	СМ					
едра	4					дребна	1					вър-шина
средна	13					дърва	688					

8.Наличие и характеристика на подраста преди сечта (състав, възраст, средна височина, % на покритие) .....
.....
9. Средно извозно разстояние ..950 м;
10. Други характеристики на насаждението (*токовища, сватбовища, надлесни дървета, сервитути, защитени територии, Натура 2000, защитени видове описани в доклада за гори с висока консервационна стойност, мъртва дървесина, вододайни зони, биологично разнообразие и др.)*
.....Натура 2000 Вкс 2 Екосистеми
и мозаики от екосистеми на ниво ландшафт Вкс 3 631 Е 1

III. Технологични указания

1. Дървесината в насаждението да се добива при спазване на технологичната схема по т. I
2. Сечта ще се извършва с (моторен трион, ръчно, машини; кастренето на отсечените стъбла се извършва: в сечище, на временен склад) ..с моторен трион кастренето на отсечените
.....дървета ще се извърши в сечището.....
3. Извозът от сечището до временните складове ще се осъществява с...50% живочинска
Теглителна сила и 50% самар по съществуващи извозна пътища
на (цели стъбла, дълги/къси секции, сортименти, чипс и др.; с влачене по терена, изцяло натоварени).....
.....къси и дълги секции, сортименти с влачене
.....по терена и изцяло натоварени.....
4. Проектирани нови горски автомобилни пътища съгласно Наредба 5 за строителството в горските територии без промяна на предназначението им: дължина .....м. широчина .....м.
5. Изграждане и ремонт на временни извозни горски пътища:
5.1 Тракторни – допустимо разстояние между тях .....м (не по-малко от 40 м), дължина .....м, широчина 4 м.
5.2 Коларски - разстояние между тях.....м (не по-малко от 40 м), дължина .....м, широчина ... м
6. Просеки за въжени линии: ..... бр.
допустимо разстояние между просеките ..... м., дължина ..... м., широчина ..... м.
7. Направа на технологични просеки .....бр.
допустимо разстояние между тях .....м., дължина .....м., широчина ..... м.
8. Изграждане на нови временни складове (бр., площ в ха) .....
.....
9. Мерки за опазване на оставащите на корен дървета, подраста, младиняка и почвата
..Да бъдат оставени предпазни дървета с цел опазване на подраста
10. Начини за почистване на сечището ..Събиране отпада на купчини.....
11. Други указания: ..Битовите отпадаци да бъдат събирани на определен
ите за това места.....
Да се изнасят битовите отпадъци от сечището извън горските територии на определените за това места.
12. Всички операции по подготвителните и основните работи да се извършват съгласно изискванията на Правилника за здравословни и безопасни условия на труд в горите и правилата за противопожарна безопасност в горите.

ЗАПОЗНАТ с технологичния план: ...../попълва се след издаването на позволителното за сеч/
Лицето по чл. 108, ал. 2 от ЗГ, на което е издадено позволително за сеч № .....
.....
/ трите имена, подпис, дата - /
№ и дата на удостоверението за упражняване на лесовъдска практика: .....

2639

Образец по чл. 53, ал. 6 от НСГ

Одобрил:.....
инж. Д. Манолева
/име, фамилия и подпис/: .....

дата: 10.03.26 г.,
№ и дата на удостоверението за упражняване на лесовъдска практика: 8220/05.11.2012 г.

Утвърдил:.....
.....
име, фамилия,/ подпис: .....
/попълва се само в случаите на чл. 53, ал. 4 от НСГ/
дата:.....г.,
№ и дата на удостоверението за упражняване на лесовъдска практика: .....

ТЕХНОЛОГИЧЕН ПЛАН № 1

За добив на дървесина от отдел 1017 подотдел 5
На ТП ДГС/ДЛС/УОГС Родопи /попълва се само за държавни гори/
Община Батак; Землище Батак;
имот с (кадастрален идентификатор/КВС) №....., /попълва се само за недържавни гори/

I. Схема за добива на дървесина от насаждението

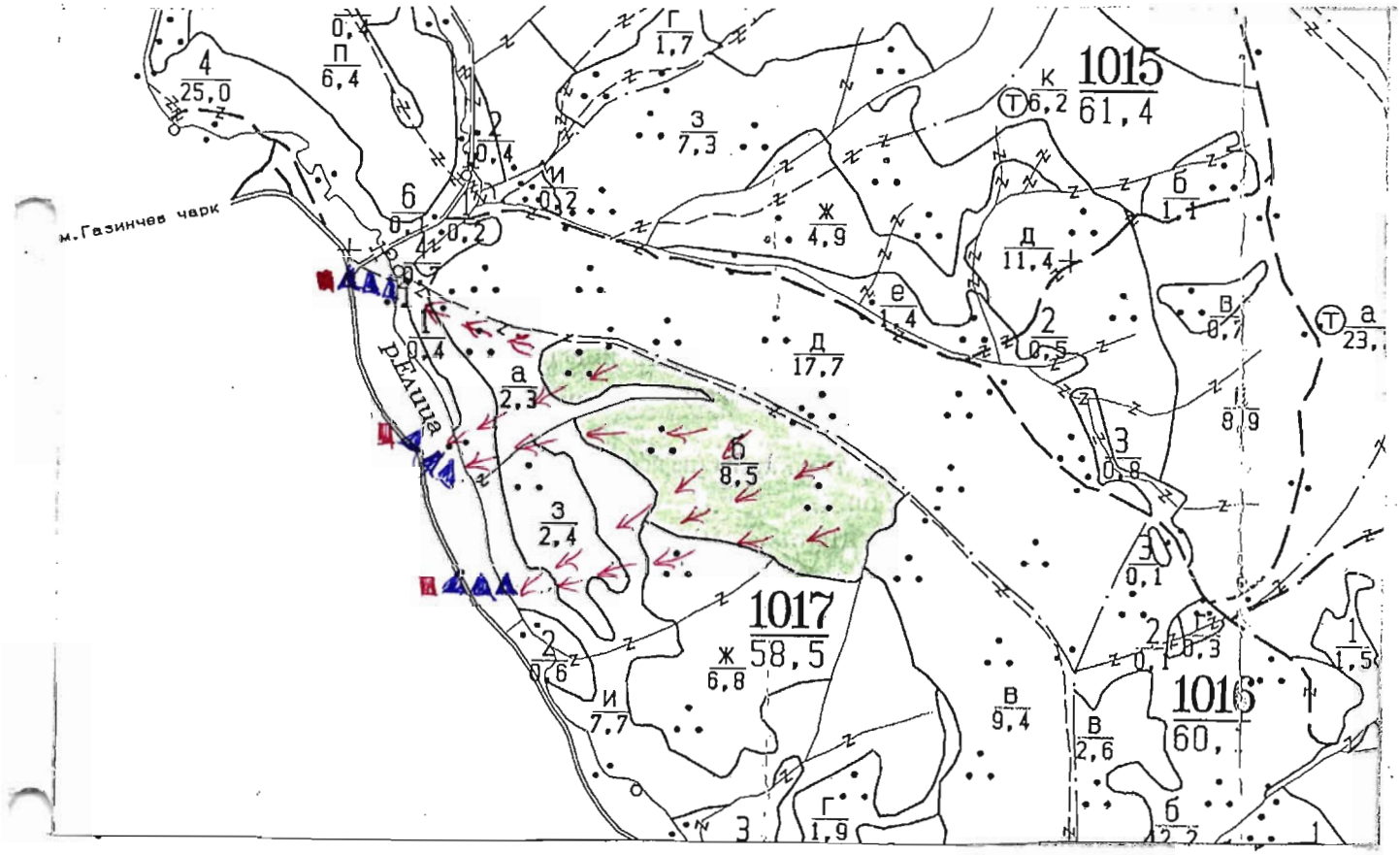

Легенда:

- ±±±± проектирани коларски вр. извозни пътища
- съществуващи извозни пътища 450м
- съществуващ автомобилен път
- просека
- Маркирани площи
- проектирани тракторни вр. извозни пътища
- ▲▲▲ временен склад Коларов полян
- xxxxxx трасе на въжена линия
- проектиран автомобилен път
- Място за смяна на ГСМ и събиране на битови отпадъци

На схемата задължително се нанасят контурите на насаждението/имота, съществуващите и проектирани временни горски пътища, просеките, просеките за въжени линии, извозни пътища, временни складове както и връзката им със съществуващата автомобилна пътна мрежа.

II. Характеристика на насаждението

1.Вид на сечта Пробирка/ интензивност 20 %
Втори вид сеч ...../ интензивност .....%
2.Площ на подотдела 8,5 ха Размер на сечището 8,5 ха
3. Състав по план/програма 5Б 5 см 2, действителен 5Б 5 см 2
4. Запас на 1 ха: с клони 356 куб.м/ха , без клони 293 куб. м/ха.
5. Среден наклон на терена 14 градуса.
6. Очакван добив от маркираната дървесина 627 лежаща маса, куб.м.

дърв. вид / категория	ББ	СМ				дърв. вид / категория	ББ	СМ				
едра		3				дребна	1	2				вър-
средна	7	21				дърва	457	136				шина

7.Наличие и характеристика на подраста преди сечта (състав, възраст, средна височина, % на покритие) .....

8. Средно извозно разстояние 450 м;

9. Други характеристики на насаждението (*токовища, сватбовища, надлесни дървета, сервитути, защитени територии, Натура 2000, защитени видове описани в доклада за гори с висока консервационна стойност, мъртва дървесина, вододайни зони, биологично разнообразие и др.*) ВКС 2/Натура 2000/; ВКС 1.2 - Застрашени, изчезващи и ендемични видове - Видра;

II. Технологични указания и параметри на технологичната инфраструктура

1. Дървесината в насаждението да се добива при спазване на технологичната схема по т. I

2. Сечта ще се извършва с (моторен трион, ръчно, машини; кастренето на отсечените стъбла се извършва: в сечище, на временен склад) Моторен трион, кастренето на отсечените стъбла ще се извършва в сечището

3. Извозът от сечището до временните складове ще се осъществява с Животинска тетлителна сила

на (цели стъбла, дълги/къси секции, сортименти, чипс и др.; с влачене по терена, изцяло натоварени) дълги, къси секции сортименти с влачене по терена и изцяло натоварени на самар

4. Проектирани нови горски автомобилни пътища съгласно Наредба 5 за строителството в горските територии без промяна на предназначението им: дължина ...../...м. широчина ...../...м.

5. Изграждане/ремонт на временни извозни горски пътища (вярното се подчертава):

5.1. Тракторни – допустимо разстояние между тях ...../...м (не по-малко от 40 м), дължина ...../...м, широчина 4 м.

5.2. Коларски - разстояние между тях...../...м (не по-малко от 40 м), дължина ...../...м, широчина ...../... м

6. Просеки за въжени линии: ..... бр.

допустимо разстояние между просеките ...../..... м., дължина ...../..... м., широчина ...../..... м.

7. Направа на просеки .....бр.

допустимо разстояние между тях ...../.....м., дължина ...../.....м., широчина ...../..... м.

8. Изграждане на нови временни складове (бр., площ в ха) .....

9. Мерки за опазване на оставащите на корен дървета, подраста, младиняка и почвата Оставене на предпазни дървета по извозните пътища

10. Начини на почистване на сечището Събиране отпада на купчини

11. Материалите ще се извозят до временен склад Коларова поляна

когато мястото на временния склад няма данни, позволяващи точното му определяне или попада извън мащаба на схемата по т. I, се посочват географските му координати в градуси, минути и секунди.

12. Други указания: Битовите отпадъци да бъдат изнасени на определените за това места

Да се изнасят битовите отпадъци от сечището извън горските територии на определените за това места.

13. Всички операции по подготвителните и основните работи да се извършват съгласно изискванията на Правилника за здравословни и безопасни условия на труд в горите и правилата за противопожарна безопасност в горите.

Изготвил: Цанко Манев ..... /подпис, име и фамилия/

дата: 03.09.2024

Място на издаване ДГС Родопи

№ и дата на удостоверението за упражняване на лесовъдска практика: № 14670/29-09 2021

ЗАПОЗНАТ с технологичния план: ...../попълва се след издаването на позволителното за сеч/

Лицето по чл. 108, ал. 2 от ЗГ, на което е издадено позволително за сеч № .....

/ трите имена, подпис, дата - /

№ и дата на удостоверението за упражняване на лесовъдска практика: .....

2640

Образец по чл. 53, ал. 6 от НСГ

Одобрил: инж. Д. Манолева
/име, фамилия и подпис/: ...
дата: 18.09.26 г.,
№ и дата на удостоверението за упражняване на лесовъдска практика: 8210/05.11.2012 г.

Утвърдил: ...
име, фамилия,/ подпис: ...
/попълва се само в случаите на чл. 53, ал. 4 от НСГ/
дата: ...г.,
№ и дата на удостоверението за упражняване на лесовъдска практика: ...

ТЕХНОЛОГИЧЕН ПЛАН № 1

За добив на дървесина от отдел 1024 подотдел И
На ТП ДГС/~~ДЛС~~/~~УОГС~~ Родопи /*попълва се само за държавни гори*/
Община Батак; Землище Батак;
имот с (кадастрален идентификатор/КВС) №..., /*попълва се само за недържавни гори*/

I. Схема за добива на дървесина от насаждението

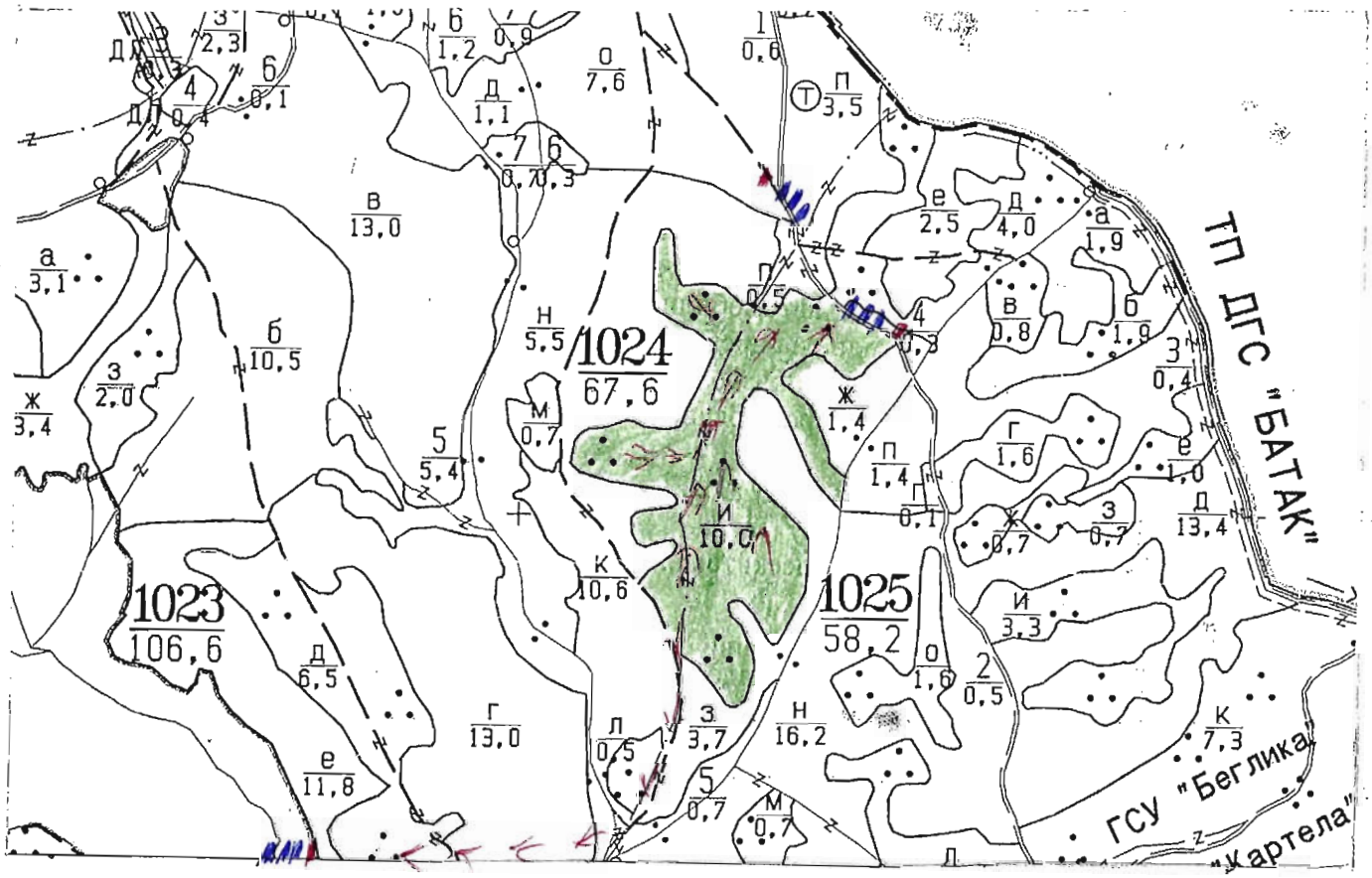

Легенда:

- ±±±± проектирани коларски вр. извозни пътища
- - - - - - съществуващи извозни пътища -950
- съществуващ автомобилен път
- просека
- Маркирана площ
- проектирани тракторни вр. извозни пътища
- ▲▲▲ временен склад - карагумак - пивоза
- xxxxxx трасе на въжена линия
- =+=+=+= проектиран автомобилен път
- Място за смяна на ГСМ и изхвърляне на отпадъци

На схемата задължително се нанасят контурите на насаждението/имота, съществуващите и проектирани временн горски пътища, просеките, просеките за въжени линии, извозни пътища, временни складове както и връзката им съ съществуващата автомобилна пътна мрежа.

II. Характеристика на насаждението

1.Вид на сечта Прореждане / интензивност 30 %
Втори вид сеч ..... / интензивност ..... %
2.Площ на подотдела 10 ха Размер на сечището 10 ха
3. Състав по план/програма см 10, действителен см 10
4. Запас на 1 ха: с клони 282 куб.м/ха , без клони 225 куб. м/ха.
5. Среден наклон на терена 12 градуса.
6. Очакван добив от маркираната дървесина 706 лежаща маса, куб.м.

дърв. вид / категория	см					дърв. вид / категория	см					
едра	4					дребна	1					вър-
средна	13					дърва	688					шина

7.Наличие и характеристика на подраста преди сечта (състав, възраст, средна височина, % на покритие) .....

.....

8. Средно извозно разстояние .....950.....;

9. Други характеристики на насаждението (*токовища, сватбовища, надлесни дървета, сервитути, защитени територии, Натура 2000, защитени видове описани в доклада за гори с висока консервационна стойност, мъртва дървесина, вододайни зони, биологично разнообразие и др.)*

.....Натура 2000 ВКС 2 ВКС-3.....

.....

II. Технологични указания и параметри на технологичната инфраструктура

1. Дървесината в насаждението да се добива при спазване на технологичната схема по т. I

2. Сечта ще се извършва с (моторен трион, ръчно, машини; кастренето на отсечените стъбла се извършва: в сечище, на временен склад) ...Моторни триони. Кастренето на отсечените стъбла.....

.....ще се извършва в сечището.....

3. Извозът от сечището до временните складове ще се осъществява с...Животинска.....

.....Тягова сила.....

на (цели стъбла, дълги/къси секции, сортименти, чипс и др.; с влачене по терена, изцяло натоварени).....

.....Къси дълги секции сортименти с влачене по терена и.....

.....изцяло натоварени.....

4. Проектирани нови горски автомобилни пътища съгласно Наредба 5 за строителството в горските територии без промяна на предназначението им: дължина .....м. широчина .....м.

5. Изграждане/ремонт на временни извозни горски пътища (вярното се подчертава):

5.1. Тракторни – допустимо разстояние между тях .....м (не по-малко от 40 м), дължина .....м, широчина 4 м.

5.2. Коларски - разстояние между тях.....м (не по-малко от 40 м), дължина .....м, широчина ... м

6. Просеки за въжени линии: ..... бр.

допустимо разстояние между просеките ..... м., дължина ..... м., широчина ..... м.

7. Направа на просеки .....бр.

допустимо разстояние между тях .....м., дължина .....м., широчина ..... м.

8. Изграждане на нови временни складове (бр., площ в ха) .....

.....

9. Мерки за опазване на оставащите на корен дървета, подраста, младиняка и почвата .....Опазване на предварителни дървета по изхвърлите пътища.....

10. Начини на почистване на сечището ..Събиране отпада на купчини.....

11. Материалите ще се извозят до временен склад.....Карантинък.....

когато мястото на временния склад няма данни, позволяващи точното му определяне или попада извън мащаба на схемата по т. I, се посочват географските му координати в градуси, минути и секунди.

12. Други указания: ..Битовите отпадъци да се изнасят на определеното.....

.....за това място.....

Да се изнасят битовите отпадъци от сечището извън горските територии на определените за това места.

13. Всички операции по подготвителните и основните работи да се извършват съгласно изискванията на Правилника за здравословни и безопасни условия на труд в горите и правилата за противопожарна безопасност в горите.

Изготвил:.....Цанко Манев..... /подпис, име и фамилия/

дата:26.07.2023,

Място на издаване.Д.Г.Сърти

№ и дата на удостоверението за упражняване на лесовъдска практика: 146702900 2021

ЗАПОЗНАТ с технологичния план: ...../попълва се след издаването на позволителното за сеч/

Лицето по чл. 108, ал. 2 от ЗГ, на което е издадено позволително за сеч № .....

.....

/ трите имена, подпис, дата - /

№ и дата на удостоверението за упражняване на лесовъдска практика: .....

2641

Образец по чл. 53, ал. 6 от НСГ

Одобрил: инж. Д. Манолева
/име, фамилия и подпис/: [подпис]
дата: 10.03.26 г.,
№ и дата на удостоверението за упражняване на лесовъдска практика: 8210/03.11.2012 г.

Утвърдил: .....
.....
име, фамилия,/ подпис: .....
/попълва се само в случаите на чл. 53, ал. 4 от НСГ/
дата: .....г.,
№ и дата на удостоверението за упражняване на лесовъдска практика: .....

ТЕХНОЛОГИЧЕН ПЛАН № 1

За добив на дървесина от отдел 1025 подотдел Г
На ТП ДГС/ДЛС/УОГС РОДОПИ /попълва се само за държавни гори/
Община Батак; Землище Батак;
имот с (кадастрален идентификатор/КВС) №....., /попълва се само за недържавни гори/

I. Схема за добива на дървесина от насаждението

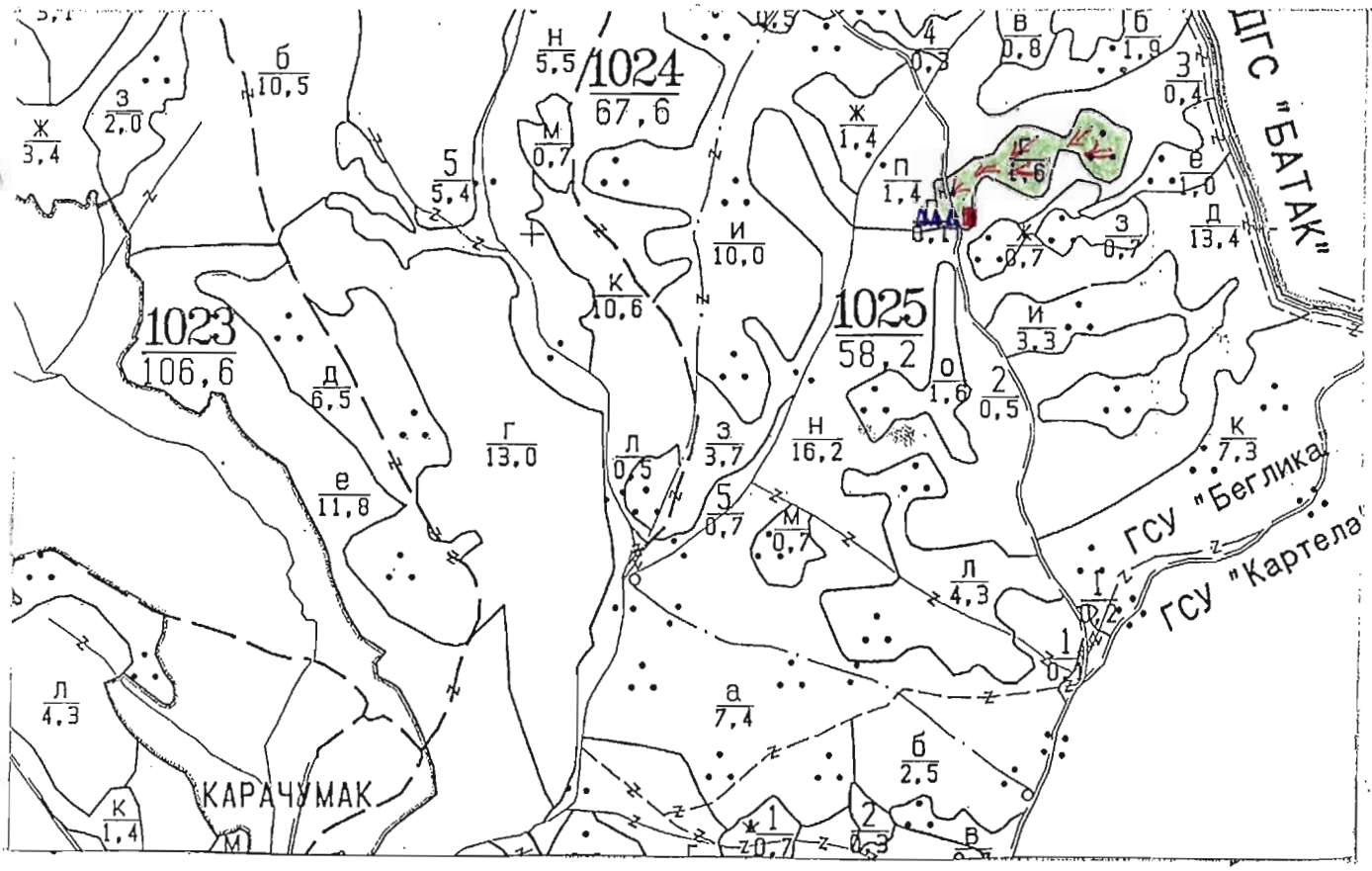

Легенда:

- ±±±± проектирани коларски вр. извозни пътища
- ---- съществуващи извозни пътища 150м
- ═══ съществуващ автомобилен път
- ~~~~ просека
- Маркираня площ
- »-»-»-» проектирани тракторни вр. извозни пътища
- ▲▲▲ временен склад Айше бунар
- xxxxxx трасе на въжена линия
- =+=+=+= проектиран автомобилен път
- Место за смяна на ГСМ и и събиране на отпадъци

На схемата задължително се нанасят контурите на насаждението/имота, съществуващите и проектирани временни горски пътища, просеките, просеките за въжени линии, извозни пътища, временни складове както и връзката им със съществуващата автомобилна пътна мрежа.

II. Характеристика на насаждението

1.Вид на сечта Пробирка / интензивност .....%
Втори вид сеч ...../ интензивност .....%
2.Площ на подотдела 1,7 ха Размер на сечището 1,7 ха
3. Състав по план/програма СМ 10, действителен СМ 10
4. Запас на 1 ха: с клони 270 куб.м/ха , без клони 224 куб. м/ха.
5. Среден наклон на терена 11 градуса.
6. Очакван добив от маркираната дървесина 72 лежаща маса, куб.м.

дърв. вид / категория	СМ					дърв. вид / категория	СМ					
едра						дребна	3					вър-
средна	17					дърва	52					шина

7.Наличие и характеристика на подраста преди сечта (състав, възраст, средна височина, % на покритие) ……—……

8. Средно извозно разстояние 150 м;

9. Други характеристики на насаждението (*токовища, сватбовища, надлесни дървета, сервитути, защитени територии, Натура 2000, защитени видове описани в доклада за гори с висока консервационна стойност, мъртва дървесина, вододайни зони, биологично разнообразие и др.*) Натура 2000, ВИС-2 екосистеми и мозайки от екосистеми на ниво

II. Технологични указания и параметри на технологичната инфраструктура

1. Дървесината в насаждението да се добива при спазване на технологичната схема по т. I

2. Сечта ще се извършва с (моторен трион, ръчно, машини; кастренето на отсечените стъбла се извършва: в сечище, на временен склад) моторен трион, кастренето на отсечените стъбла ще се извършва в сечището

3. Извозът от сечището до временните складове ще се осъществява с животинска теглителна сила

на (цели стъбла, дълги/къси секции, сортименти, чипс и др.; с влачене по терена, изцяло натоварени) дълги, къси секучи сортименти с влачене по терена изцяло натоварени

4. Проектирани нови горски автомобилни пътища съгласно Наредба 5 за строителството в горските територии без промяна на предназначението им: дължина ……м. широчина ……—……м.

5. Изграждане/ремонт на временни извозни горски пътища (вярното се подчертава):

5.1. Тракторни – допустимо разстояние между тях ……—……м (не по-малко от 40 м), дължина ……—……м, широчина 4 м.

5.2. Коларски - разстояние между тях……—……м (не по-малко от 40 м), дължина ……—……м, широчина … м

6. Просеки за въжени линии: ……. бр.

допустимо разстояние между просеките ……—…… м., дължина ……—…… м., широчина ……—…… м.

7. Направа на просеки ……—……бр.

допустимо разстояние между тях ……—……м., дължина ……—……м., широчина ……—…… м.

8. Изграждане на нови временни складове (бр., площ в ха) ……—……

9. Мерки за опазване на оставащите на корен дървета, подраста, младиняка и почвата оставяне на предназначени дървета по извозните пътища.

10. Начини на почистване на сечището събиране отпадана купчини

11. Материалите ще се извозят до временен склад Айше Бунар

когато мястото на временния склад няма данни, позволяващи точното му определяне или попада извън мащаба на схемата по т. I, се посочват географските му координати в градуси, минути и секунди.

12. Други указания: Битовите отпадъци да бъдат изнасени на определените за това места

Да се изнасят битовите отпадъци от сечището извън горските територии на определените за това места.

13. Всички операции по подготвителните и основните работи да се извършват съгласно изискванията на Правилника за здравословни и безопасни условия на труд в горите и правилата за противопожарна безопасност в горите.

Изготвил: Георги Вранков [подпис] /*подпис, име и фамилия*/

дата: 09.08.2024 г.

Място на издаване ДГС Родопи

№ и дата на удостоверението за упражняване на лесовъдска практика: 3397/25.05.2011

ЗАПОЗНАТ с технологичния план: ……/попълва се след издаването на позволителното за сеч/

Лицето по чл. 108, ал. 2 от ЗГ, на което е издадено позволително за сеч № ……

……

/ трите имена, подпис, дата - /

№ и дата на удостоверението за упражняване на лесовъдска практика: ……

2642

Образец по чл. 53, ал. 6 от НСГ

Одобрил:.....
инж. Д. Манолева
/име, фамилия и подпис/: .....
дата: 10.03.25 г.,
№ и дата на удостоверението за упражняване на лесовъдска практика: 8220/05.11.2012 г.

Утвърдил:.....
.....
име, фамилия,/ подпис: .....
/попълва се само в случаите на чл. 53, ал. 4 от НСГ/
дата:.....г.,
№ и дата на удостоверението за упражняване на лесовъдска практика: .....

ТЕХНОЛОГИЧЕН ПЛАН № 1

За добив на дървесина от отдел 102 Ф подотдел В
На ТП ДГС/ДЛС/УОГС Родопи /попълва се само за държавни гори/
Община Батак; Землище Батак;
имот с (кадастрален идентификатор/КВС) №....., /попълва се само за недържавни гори/

I. Схема за добива на дървесина от насаждението

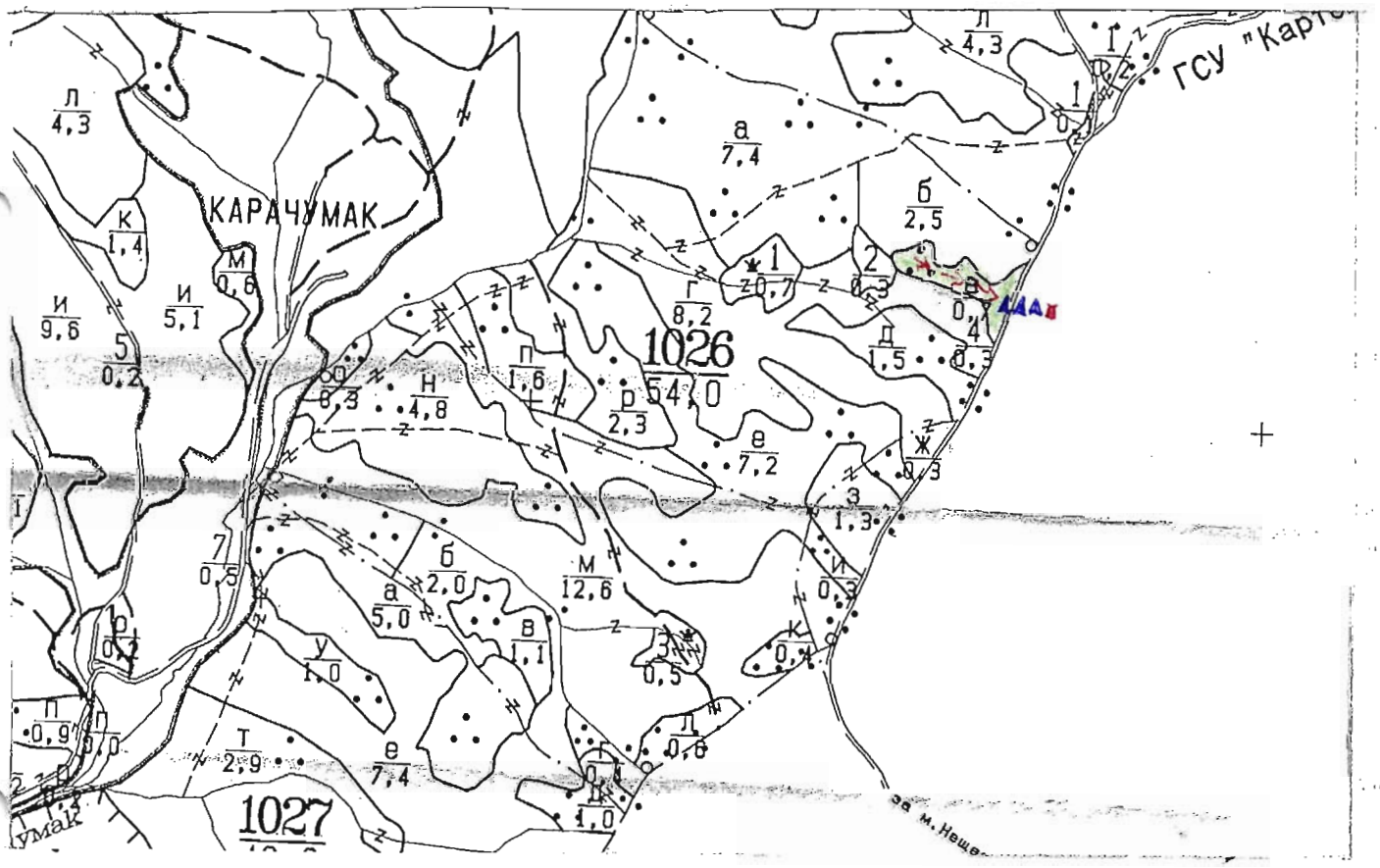

Легенда:

- ± ± ± ± проектирани коларски вр. извозни пътища
- - - - - - съществуващи извозни пътища 100 м
- ═══ съществуващ автомобилен път
- ~~~~ просека
- Маркираща площ
- »»»»» проектирани тракторни вр. извозни пътища
- ▲ ▲ ▲ временен склад вече бъчар
- xxxxxx трасе на въжена линия
- =+=+=+= проектиран автомобилен път
- Място за смяна на ГСМ и събиране на отпадъци

На схемата задължително се нанасят контурите на насаждението/имота, съществуващите и проектирани временни горски пътища, просеките, просеките за въжени линии, извозни пътища, временни складове както и връзката им със съществуващата автомобилна пътна мрежа.

II. Характеристика на насаждението

1.Вид на сечта пробирка/ интензивност 30 %
Втори вид сеч ...../ интензивност .....%
2.Площ на подотдела 0,7 ха Размер на сечището 0,7 ха
3. Състав по план/програма 5М 10, действителен 5М 10
4. Запас на 1 ха: с клони 342 куб.м/ха , без клони 280 куб. м/ха.
5. Среден наклон на терена 12 градуса.
6. Очакван добив от маркираната дървесина 71 лежаща маса, куб.м.

дърв. вид / категория	СЧ					дърв. вид / категория	СМ						
едра						дребна	3					вър-	
средна	17					дърва	51					шина	

7.Наличие и характеристика на подраста преди сечта (състав, възраст, средна височина, % на покритие) .....

8. Средно извозно разстояние ...100м...;

9. Други характеристики на насаждението (*токовища, сватбовища, надлесни дървета, сервитути, защитени територии, Натура 2000, защитени видове описани в доклада за гори с висока консервационна стойност, мъртва дървесина, вододайни зони, биологично разнообразие и др.*) ВКС 2/Натура 2000/ – Екосистеми и мозайки от екосистеми на ниво ландшафт

II. Технологични указания и параметри на технологичната инфраструктура

1. Дървесината в насаждението да се добива при спазване на технологичната схема по т. I

2. Сечта ще се извършва с (моторен трион, ръчно, машини; кастренето на отсечените стъбла се извършва: в сечище, на временен склад) Моторен трион, кастренето на отсечените стъбла ще се извършва в сечището

3. Извозът от сечището до временните складове ще се осъществява с животинска теглителна сила

на (цели стъбла, дълги/къси секции, сортименти, чипс и др.; с влачене по терена, изцяло натоварени) дълги, къси секции, сортименти с влачене по терена изцяло натоварени

4. Проектирани нови горски автомобилни пътища съгласно Наредба 5 за строителството в горските територии без промяна на предназначението им: дължина ...–...м. широчина ...–...м.

5. Изграждане/ремонт на временни извозни горски пътища (вярното се подчертава):

5.1. Тракторни – допустимо разстояние между тях ...–...м (не по-малко от 40 м), дължина ...–...м, широчина 4 м.

5.2. Коларски - разстояние между тях.....м (не по-малко от 40 м), дължина ...–...м, широчина ...–... м

6. Просеки за въжени линии: ..... бр.

допустимо разстояние между просеките ...–... м., дължина ...–... м., широчина ...–... м.

7. Направа на просеки ...–...бр.

допустимо разстояние между тях ...–...м., дължина ...–...м., широчина ...–... м.

8. Изграждане на нови временни складове (бр., площ в ха) ...–...

9. Мерки за опазване на оставащите на корен дървета, подраста, младиняка и почвата Оставяне на предпазни дървета по извозните пътища

10. Начини на почистване на сечището Събираше отпада на купчини

11. Материалите ще се извозят до временен склад Айше Бунар

когато мястото на временния склад няма данни, позволяващи точното му определяне или попада извън мащаба на схемата по т. I, се посочват географските му координати в градуси, минути и секунди.

12. Други указания: Битовите отпадъци да бъдат изнасени на определените за това места

Да се изнасят битовите отпадъци от сечището извън горските територии на определените за това места.

13. Всички операции по подготвителните и основните работи да се извършват съгласно изискванията на Правилника за здравословни и безопасни условия на труд в горите и правилата за противопожарна безопасност в горите.

Изготвил: Георги Врачков ..... /подпис, име и фамилия/

дата: 16.08.2024

Място на издаване: ДГС Родопи

№ и дата на удостоверението за упражняване на лесовъдска практика: 3397/25.03.2011

ЗАПОЗНАТ с технологичния план: ...../попълва се след издаването на позволителното за сеч/

Лицето по чл. 108, ал. 2 от ЗГ, на което е издадено позволително за сеч № .....

/ трите имена, подпис, дата - /

№ и дата на удостоверението за упражняване на лесовъдска практика: .....

2643

Образец по чл. 53, ал. 6 от НСГ

Одобрил:.....
инж. Д. Манолевов
/име, фамилия и подпис/: .....

дата: 10.03.26 г.,
№ и дата на удостоверението за упражняване на лесовъдска практика: 8200/05.11.2012г.

Утвърдил:.....
.....
име, фамилия,/ подпис: .....
/попълва се само в случаите на чл. 53, ал. 4 от НСГ/
дата:.....г.,
№ и дата на удостоверението за упражняване на лесовъдска практика: .....

ТЕХНОЛОГИЧЕН ПЛАН № 1

За добив на дървесина от отдел 1026 подотдел Д
На ТП ДГС/ДЛС/УОГС Беглика /попълва се само за държавни гори/
Община Батак; Землище Батак;
имот с (кадастрален идентификатор/КВС) №....., /попълва се само за недържавни гори/

I. Схема за добива на дървесина от насаждението

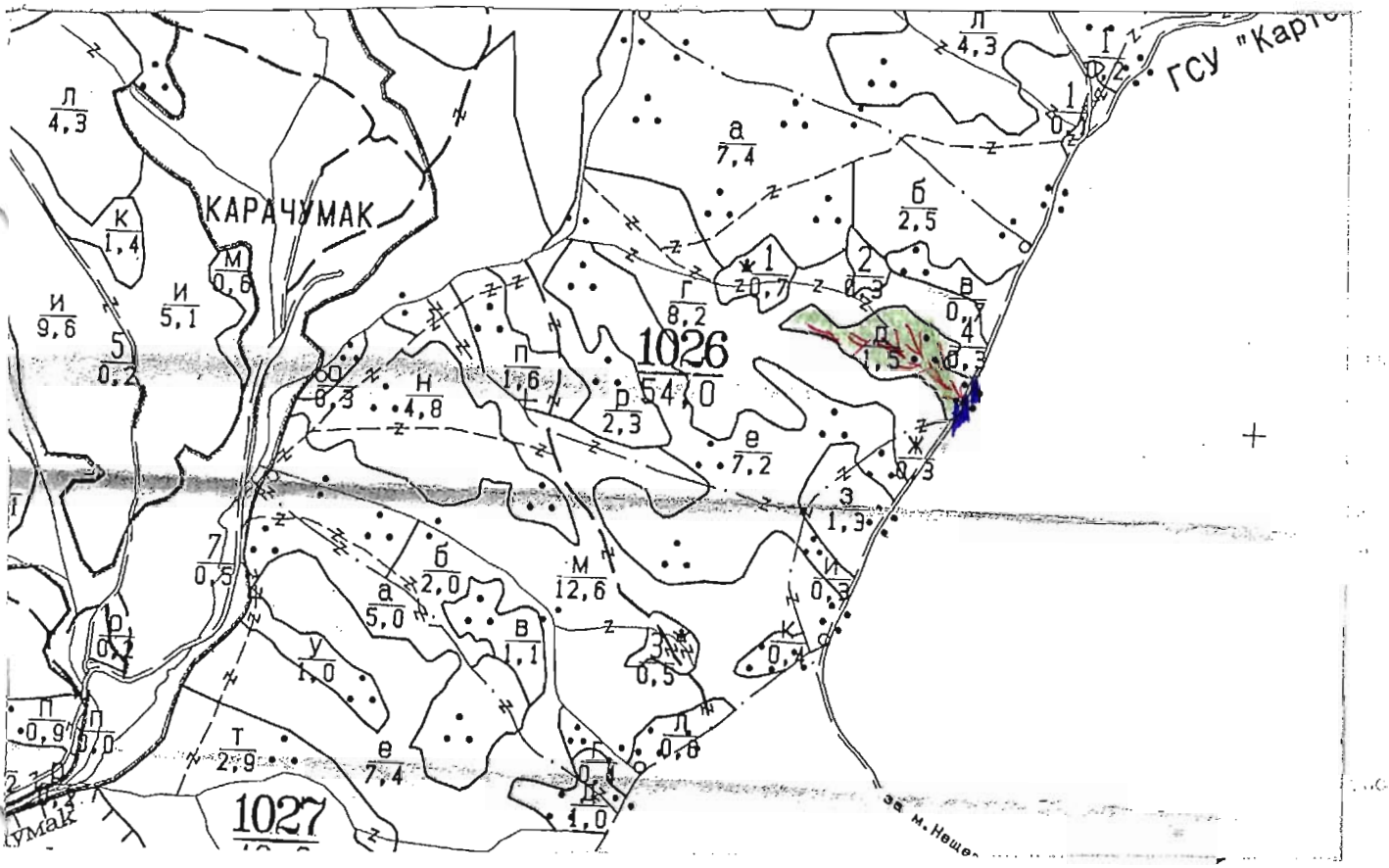

Легенда:

±±±± проектирани коларски вр. извозни пътища	»»»»» проектирани тракторни вр. извозни пътища
съществуващи извозни пътища – 250м	▲▲▲ временен склад – Апше бонар
съществуващ автомобилен път	xxxxxx трасе на въжена линия
просека	=+=+=+= проектиран автомобилен път
маркирана площ	Място за смяна на тсм и изхвърляне на отпадаща

На схемата задължително се нанасят контурите на насаждението/имота, съществуващите и проектирани временни горски пътища, просеките, просеките за въжени линии, извозни пътища, временни складове както и връзката им със съществуващата автомобилна пътна мрежа.

II. Характеристика на насаждението

1.Вид на сечта Пробирка / интензивност 20%
Втори вид сеч ...../ интензивност .....%
2.Площ на подотдела 1,5 ха Размер на сечището 1,5 ха
3. Състав по план/програма см 10 бб, действителен см 10 бб
4. Запас на 1 ха: с клони 280 куб.м/ха , без клони 227 куб. м/ха.
5. Среден наклон на терена 14 градуса.
6. Очакван добив от маркираната дървесина 138 лежаща маса, куб.м.

дърв. вид / категория	см	бб				дърв. вид / категория	см	бб				
едра	1	–				дребна	1	–				вър-
средна	9	–				дърва	119	8				шина

7.Наличие и характеристика на подраста преди сечта (състав, възраст, средна височина, % на покритие) .....

.....

8. Средно извозно разстояние ...250.....;

9. Други характеристики на насаждението (*токовища, сватбовища, надлесни дървета, сервитути, защитени територии, Натура 2000, защитени видове описани в доклада за гори с висока консервационна стойност, мъртва дървесина, вододайни зони, биологично разнообразие и др.*) Натура 2000 - ВКС 2 Екосистеми .....

.....мозаечни от тип системи на ниска полезност.....

II. Технологични указания и параметри на технологичната инфраструктура

1. Дървесината в насаждението да се добива при спазване на технологичната схема по т. I

2. Сечта ще се извършва с (моторен трион, ръчно, машини; кастренето на отсечените стъбла се извършва: в сечище, на временен склад) .....Моторни триони.....кастренето.....на.....отсечената.....дървесина.....

.....ще.се.извършва.....в.сечището.....

3. Извозът от сечището до временните складове ще се осъществява с.....животинска.....

.....тяговa.....сила.....

на (цели стъбла, дълги/къси секции, сортименти, чипс и др.; с влачене по терена, изцяло натоварени).....

.....къси.....секции.....сортименти.....с.влачене.....по.терена.....и.изцяло.....

.....на.....сайди.....

4. Проектирани нови горски автомобилни пътища съгласно Наредба 5 за строителството в горските територии без промяна на предназначението им: дължина .....м. широчина .....м.

5. Изграждане/ремонт на временни извозни горски пътища (вярното се подчертава):

5.1. Тракторни – допустимо разстояние между тях .....м (не по-малко от 40 м), дължина .....м, широчина 4 м.

5.2. Коларски - разстояние между тях.....м (не по-малко от 40 м), дължина .....м, широчина ... м

6. Просеки за въжени линии: ..... бр.

допустимо разстояние между просеките ..... м., дължина ..... м., широчина ..... м.

7. Направа на просеки .....бр.

допустимо разстояние между тях .....м., дължина .....м., широчина ..... м.

8. Изграждане на нови временни складове (бр., площ в ха) .....

.....

9. Мерки за опазване на оставащите на корен дървета, подраста, младиняка и почвата .....Обозначаване.на.подлежащи.за.изсичане.дървета.по.изискванията.на.ЗГ.и.ЗЛ.....

10. Начини на почистване на сечището ..Сбиране.....отпада.....на.купчини.....

11. Материалите ще се извозят до временен склад.....няма данни.....

когато мястото на временния склад няма данни, позволяващи точното му определяне или попада извън мащаба на схемата по т. I, се посочват географските му координати в градуси, минути и секунди.

12. Други указания: ...битовите.отпадъци.да.се.изхвърлят.на.определено.....

.....място.за.това.място.....

Да се изнасят битовите отпадъци от сечището извън горските територии на определените за това места.

13. Всички операции по подготвителните и основните работи да се извършват съгласно изискванията на Правилника за здравословни и безопасни условия на труд в горите и правилата за противопожарна безопасност в горите.

Изготвил:.....Цанка Маева..... /подпис, име и фамилия/

дата:19.08.г.2024

Място на издаване.....ДГС Белица

№ и дата на удостоверението за упражняване на лесовъдска практика:.....№ 46/70/25.09.2021

ЗАПОЗНАТ с технологичния план: ...../попълва се след издаването на позволителното за сеч/

Лицето по чл. 108, ал. 2 от ЗГ, на което е издадено позволително за сеч № .....

.....

/ трите имена, подпис, дата - /

№ и дата на удостоверението за упражняване на лесовъдска практика: .....

2644

Образец по чл. 53, ал. 6 от НСГ

Одобрил: инж. Д. Маноле[illegible]
/име, фамилия и подпис/: [illegible]

дата: 10.03.26 г.,
№ и дата на удостоверението за упражняване на лесовъдска практика: 8210/05.11.2012 г.

Утвърдил:.....
.....
име, фамилия,/ подпис: .....
/попълва се само в случаите на чл. 53, ал. 4 от НСГ/
дата:.....г.,
№ и дата на удостоверението за упражняване на лесовъдска практика: .....

ТЕХНОЛОГИЧЕН ПЛАН № 1

За добив на дървесина от отдел 1026 подотдел 3с
На ТП ДГС/ДЛС/УОГС Беглика /*попълва се само за държавни гори*/
Община Батак; Землище Батак;
имот с (кадастрален идентификатор/КВС) №....., /*попълва се само за недържавни гори*/

I. Схема за добива на дървесина от насаждението

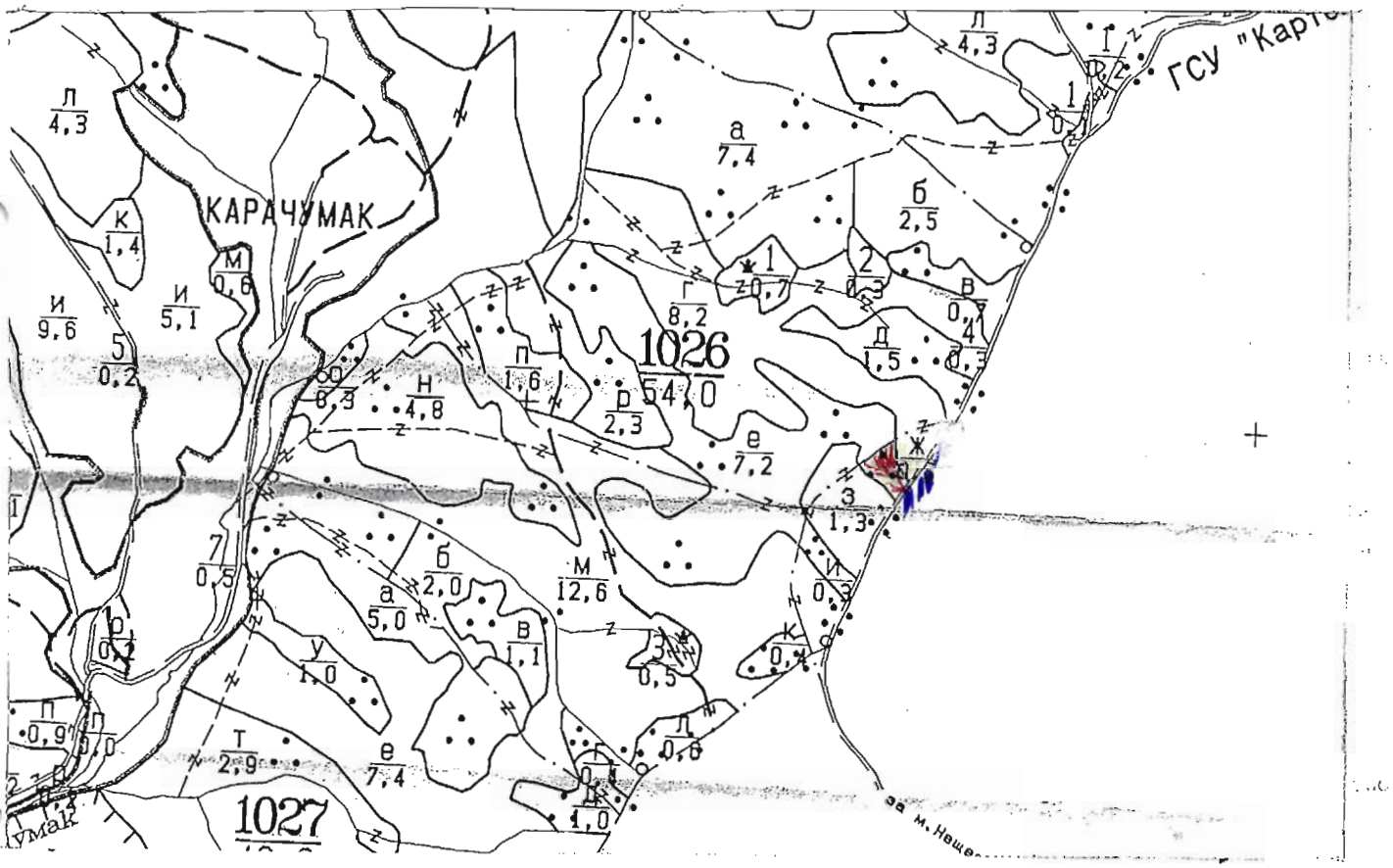

Легенда:

±±±± проектирани коларски вр. извозни пътища	»-»-»-» проектирани тракторни вр. извозни пътища
- - - - - съществуващи извозни пътища 70м	▲▲▲ временен склад – лише бонар
═══ съществуващ автомобилен път	xxxxxx трасе на въжена линия
~~ просека	=+=+=+= проектиран автомобилен път
маркирана площ	место за смяна на т.сл и изхвърляне на отпадъци

На схемата задължително се нанасят контурите на насаждението/имота, съществуващите и проектирани временни горски пътища, просеките, просеките за въжени линии, извозни пътища, временни складове както и връзката им със съществуващата автомобилна пътна мрежа.

II. Характеристика на насаждението

1.Вид на сечта Пробирка / интензивност 30 %
Втори вид сеч ...../ интензивност .....%
2.Площ на подотдела 0,3 ха Размер на сечището 0,3 ха
3. Състав по план/програма см 10, действителен см 10
4. Запас на 1 ха: с клони 333 куб.м/ха , без клони 280 куб. м/ха.
5. Среден наклон на терена 8 градуса.
6. Очакван добив от маркираната дървесина 42 лежаща маса, куб.м.

дърв. вид / категория	См					дърв. вид / категория	См					
едра	1					дребна						вър-
средна	1					дърва	40					шина

7.Наличие и характеристика на подраста преди сечта (състав, възраст, средна височина, % на покритие) .....

.....

8. Средно извозно разстояние ...10 м...;

9. Други характеристики на насаждението (*токовища, сватбовища, надлесни дървета, сервитути, защитени територии, Натура 2000, защитени видове описани в доклада за гори с висока консервационна стойност, мъртва дървесина, вододайни зони, биологично разнообразие и др.)*

.....Еко-Награда 2000 - Екосистеми и мозайки от екосистеми на ниво ландшафти.....

II. Технологични указания и параметри на технологичната инфраструктура

1. Дървесината в насаждението да се добива при спазване на технологичната схема по т. I

2. Сечта ще се извършва с (моторен трион, ръчно, машини; кастренето на отсечените стъбла се извършва: в сечище, на временен склад) .....моторни триони, кастренето на дърветата ще се извършва в сечището.....

3. Извозът от сечището до временните складове ще се осъществява с...животинска теглителна сила.....

на (цели стъбла, дълги/къси секции, сортименти, чипс и др.; с влачене по терена, изцяло натоварени).....къси секции, сортименти, с влачене по терена.....

4. Проектирани нови горски автомобилни пътища съгласно Наредба 5 за строителството в горските територии без промяна на предназначението им: дължина .....м. широчина .....м.

5. Изграждане/ремонт на временни извозни горски пътища (вярното се подчертава):

5.1. Тракторни – допустимо разстояние между тях .....м (не по-малко от 40 м), дължина .....м, широчина 4 м.

5.2. Коларски - разстояние между тях.....м (не по-малко от 40 м), дължина .....м, широчина ... м

6. Просеки за въжени линии: ..... бр.

допустимо разстояние между просеките ..... м., дължина ..... м., широчина ..... м.

7. Направа на просеки .....бр.

допустимо разстояние между тях .....м., дължина .....м., широчина ..... м.

8. Изграждане на нови временни складове (бр., площ в ха) .....

.....

9. Мерки за опазване на оставащите на корен дървета, подраста, младиняка и почвата .....оставяне на здравите дървета по извозните пътища.....

10. Начини на почистване на сечището ..Събиране отпада на купчини.....

11. Материалите ще се извозят до временен склад..Ямне, Бакад.....

когато мястото на временния склад няма данни, позволяващи точното му определяне или попада извън мащаба на схемата по т. I, се посочват географските му координати в градуси, минути и секунди.

12. Други указания: ...Битовите отпадъци да се изхвърлят на определените за това места.....

Да се изнасят битовите отпадъци от сечището извън горските територии на определените за това места.

13. Всички операции по подготвителните и основните работи да се извършват съгласно изискванията на Правилника за здравословни и безопасни условия на труд в горите и правилата за противопожарна безопасност в горите.

Изготвил:...Иванка Иванов..... */подпис, име и фамилия/*

дата:..22..08..г., 2024

Място на издаване..ДГС Белица

№ и дата на удостоверението за упражняване на лесовъдска практика: ..№ 4.4.4а.79/29.09.2021

ЗАПОЗНАТ с технологичния план: ...../попълва се след издаването на позволителното за сеч/

Лицето по чл. 108, ал. 2 от ЗГ, на което е издадено позволително за сеч № .....

.....

/ трите имена, подпис, дата - /

№ и дата на удостоверението за упражняване на лесовъдска практика: .....

2645

Образец по чл. 53, ал. 6 от НСГ

Одобрил:.....
инж. Д. Манолева
/име, фамилия и подпис/: .....

дата: 03.10.26 г.,
№ и дата на удостоверението за упражняване на лесовъдска практика: 8210/05.11.2012 г.

Утвърдил:.....
.....
име, фамилия,/ подпис: .....
/попълва се само в случаите на чл. 53, ал. 4 от НСГ/
дата:.....г.,
№ и дата на удостоверението за упражняване на лесовъдска практика: .....

ТЕХНОЛОГИЧЕН ПЛАН № 1

За добив на дървесина от отдел....1026.....подотдел...и.....
На ТП ДГС/ДЛС/УОГС....Беглика...../*попълва се само за държавни гори*/
Община ....Батак.....; Землище ...Батак.....;
имот с (кадастрален идентификатор/КВС) №....., /*попълва се само за недържавни гори*/

I. Схема за добива на дървесина от насаждението

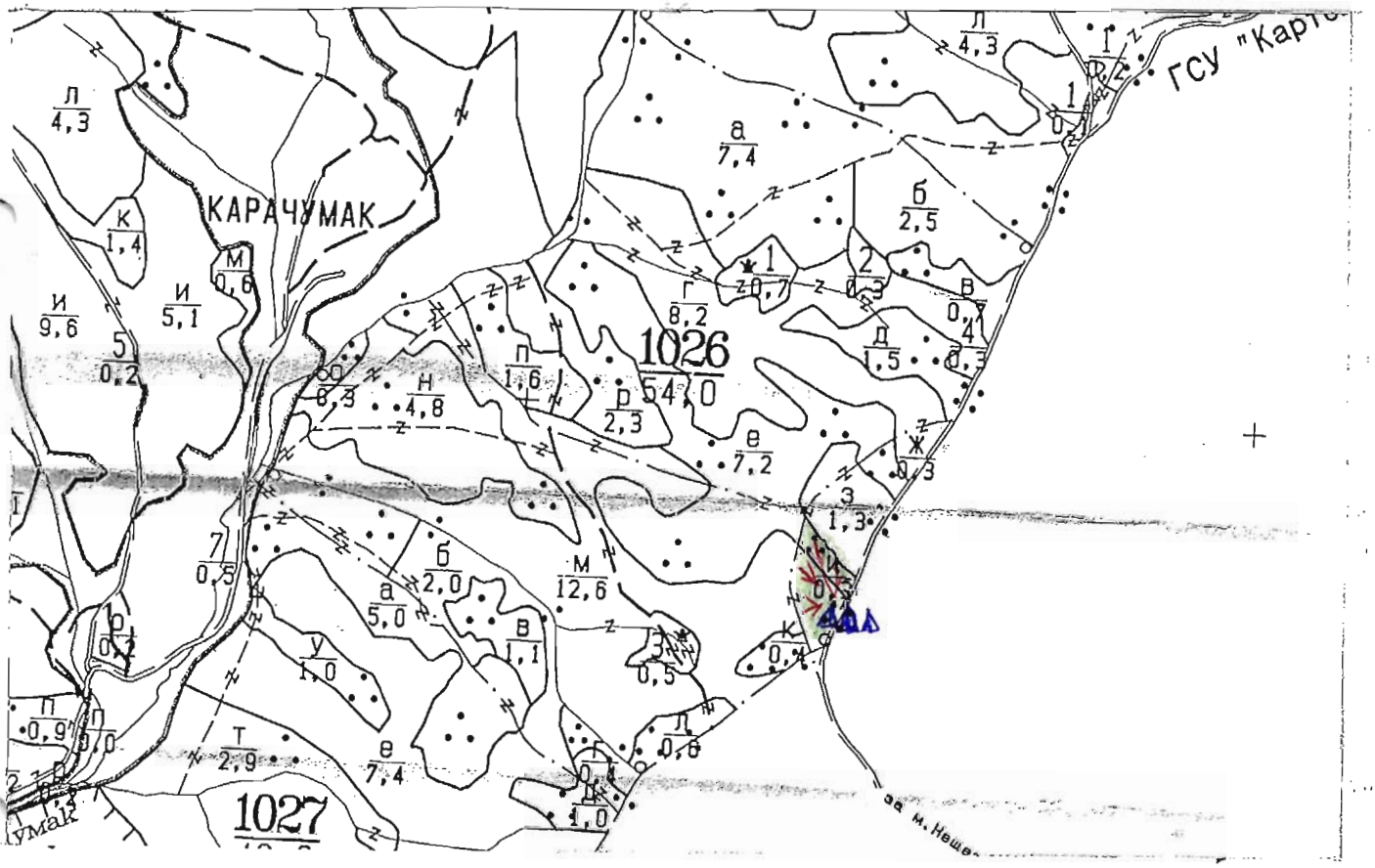

Легенда:

±±±± проектирани коларски вр. извозни пътища	»-»-»-» проектирани тракторни вр. извозни пътища
---- съществуващи извозни пътища -60м	▲▲▲ временен склад — нише бонар
═══ съществуващ автомобилен път	xxxxxx трасе на въжена линия
~~ просека	=+=+=+= проектиран автомобилен път
маркирана площ	место за отпадаци и смяна на 7см

На схемата задължително се нанасят контурите на насаждението/имота, съществуващите и проектирани временни горски пътища, просеките, просеките за въжени линии, извозни пътища, временни складове както и връзката им със съществуващата автомобилна пътна мрежа.

II. Характеристика на насаждението

1.Вид на сечта ....Пробирка...../ интензивност ..20..%
Втори вид сеч ...../ интензивност .....%
2.Площ на подотдела ..0,3....ха Размер на сечището....0,3..... ха
3. Състав по план/програма...см 10....., действителен...см 10.....
4. Запас на 1 ха: с клони....333....куб.м/ха , без клони ..252.....куб. м/ха.
5. Среден наклон на терена ....8.....градуса.
6. Очакван добив от маркираната дървесина .....33.....лежаща маса, куб.м.

дърв. вид / категория						дърв. вид / категория	СМ						
едра						дребна						вър-шина	
средна						дърва	33						

7.Наличие и характеристика на подраста преди сечта (състав, възраст, средна височина, % на покритие) .....

8. Средно извозно разстояние ...60м...;

9. Други характеристики на насаждението (*токовища, сватбовища, надлесни дървета, сервитути, защитени територии, Натура 2000, защитени видове описани в доклада за гори с висока консервационна стойност, мъртва дървесина, вододайни зони, биологично разнообразие и др.*)
...ВКС 2-Натура 2000 - Екосистеми и мозайки от екосистеми на ниво ландшафт...

II. Технологични указания и параметри на технологичната инфраструктура

1. Дървесината в насаждението да се добива при спазване на технологичната схема по т. I

2. Сечта ще се извършва с (моторен трион, ръчно, машини; кастренето на отсечените стъбла се извършва: в сечище, на временен склад) ...моторни триони кастренето на дърветата ще се извърши в сечището...

3. Извозът от сечището до временните складове ще се осъществява с...животинска теглителна сила...
на (цели стъбла, дълги/къси секции, сортименти, чипс и др.; с влачене по терена, изцяло натоварени)...къси секции сортименти с влачене по терена...

4. Проектирани нови горски автомобилни пътища съгласно Наредба 5 за строителството в горските територии без промяна на предназначението им: дължина .....м. широчина .....м.

5. Изграждане/ремонт на временни извозни горски пътища (вярното се подчертава):

5.1. Тракторни – допустимо разстояние между тях .....м (не по-малко от 40 м), дължина .....м, широчина 4 м.

5.2. Коларски - разстояние между тях.....м (не по-малко от 40 м), дължина .....м, широчина ... м

6. Просеки за въжени линии: ..... бр.
допустимо разстояние между просеките ..... м., дължина ..... м., широчина ..... м.

7. Направа на просеки .....бр.
допустимо разстояние между тях .....м., дължина .....м., широчина ..... м.

8. Изграждане на нови временни складове (бр., площ в ха) .....

9. Мерки за опазване на оставащите на корен дървета, подраста, младиняка и почвата ...оставяне на протпазни дървета по извозните пътища...

10. Начини на почистване на сечището ...събиране отпада на кулчини...

11. Материалите ще се извозят до временен склад...лише банар...
когато мястото на временния склад няма данни, позволяващи точното му определяне или попада извън мащаба на схемата по т. I, се посочват географските му координати в градуси, минути и секунди.

12. Други указания: ...битовите отпадъци да се изхвърлят на определените за това места...
Да се изнасят битовите отпадъци от сечището извън горските територии на определените за това места.

13. Всички операции по подготвителните и основните работи да се извършват съгласно изискванията на Правилника за здравословни и безопасни условия на труд в горите и правилата за противопожарна безопасност в горите.

Изготвил:...Цанко Манев ...../подпис, име и фамилия/
дата: 21.06.2024
Място на издаване...ДГС Бегличка
№ и дата на удостоверението за упражняване на лесовъдска практика: ...№ 146.70/29-09-2021 г.

ЗАПОЗНАТ с технологичния план: ...../попълва се след издаването на позволителното за сеч/
Лицето по чл. 108, ал. 2 от ЗГ, на което е издадено позволително за сеч № .....
.....
/ трите имена, подпис, дата - /
№ и дата на удостоверението за упражняване на лесовъдска практика: .....

2646

Образец по чл. 53, ал. 6 от НСГ

Одобрил:.....
инж. Д. Манолев
/име, фамилия и подпис/: .....

дата: 10.03.16 г.,
№ и дата на удостоверението за упражняване на лесовъдска практика: 52 10/03.11.2012 г.

Утвърдил:.....
.....
име, фамилия,/ подпис: .....
/попълва се само в случаите на чл. 53, ал. 4 от НСГ/
дата:.....г.,
№ и дата на удостоверението за упражняване на лесовъдска практика: .....

ТЕХНОЛОГИЧЕН ПЛАН № 1

За добив на дървесина от отдел 1027 подотдел „м"
На ТП ДГС/ДЛС/УОГС „Родопи" /попълва се само за държавни гори/
Община Батак; Землище Батак;
имот с (кадастрален идентификатор/КВС) №....., /попълва се само за недържавни гори/

I. Схема за добива на дървесина от насаждението

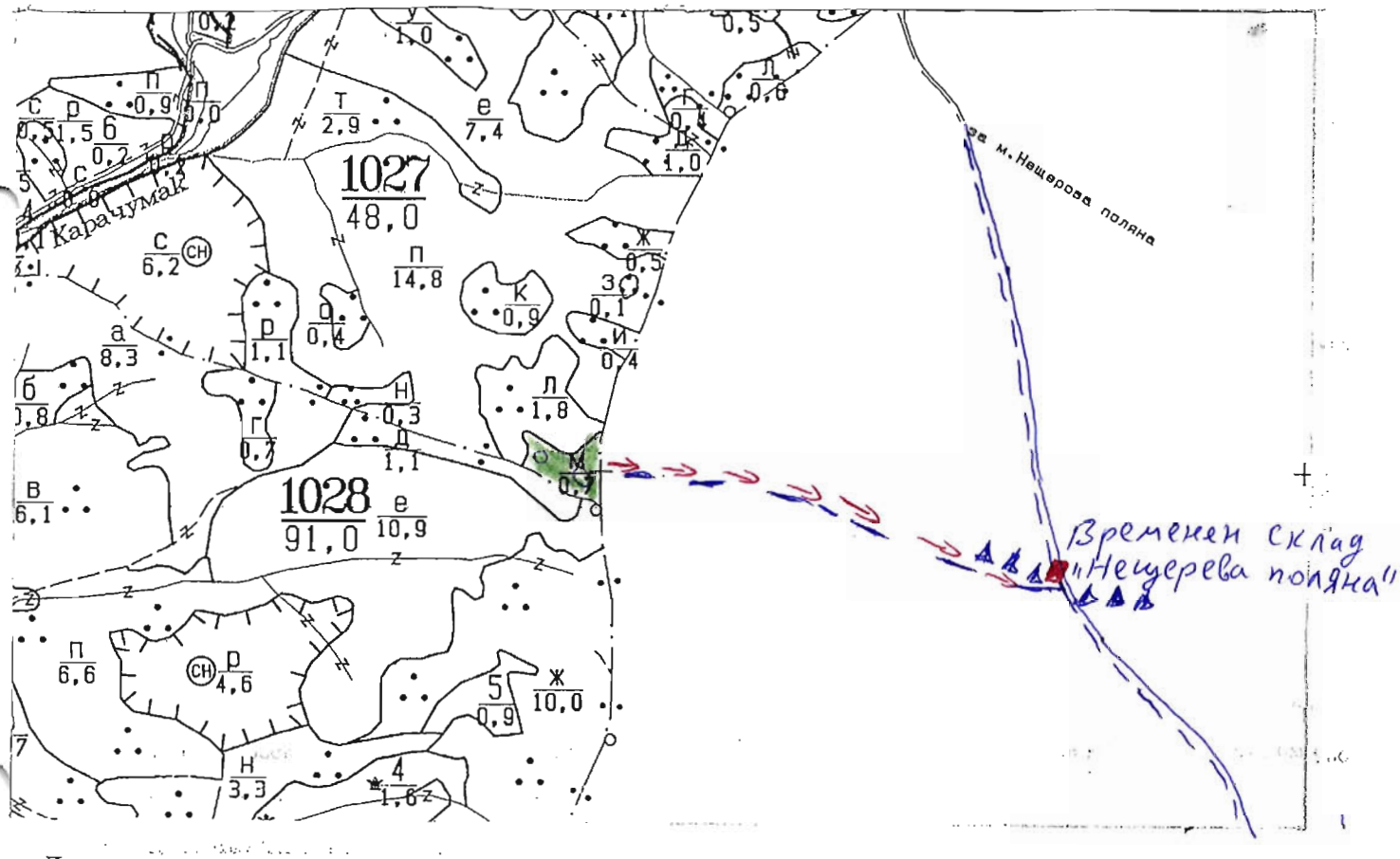

Легенда:

- ±±±± проектирани коларски вр. извозни пътища
- проектирани тракторни вр. извозни пътища
- съществуващи извозни пътища 800м
- временен склад „Нещерева поляна"
- съществуващ автомобилен път
- xxxxxx трасе на въжена линия
- просека
- проектиран автомобилен път
- маркирана площ
- място за отпадъчни смазочни материали

На схемата задължително се нанасят контурите на насаждението/имота, съществуващите и проектирани временни горски пътища, просеките, просеките за въжени линии, извозни пътища, временни складове както и връзката им със съществуващата автомобилна пътна мрежа.

II. Характеристика на насаждението

1.Вид на сечта групово - постепенна / интензивност 20 %
Втори вид сеч ..... / интензивност .....%
2.Площ на подотдела 0,7 ха Размер на сечището 0,7 ха
3. Състав по план/програма 10 смърч, действителен 10 смърч
4. Запас на 1 ха: с клони 428 куб.м/ха , без клони 375 куб. м/ха.
5. Среден наклон на терена 8 градуса.
6. Очакван добив от маркираната дървесина 60 лежаща маса, куб.м.

дърв. вид / категория	см					дърв. вид / категория	см					
едра	42					дребна	–					вър-
средна	–					дърва	18					шина

7.Наличие и характеристика на подраста преди сечта (състав, възраст, средна височина, % на покритие) .....

.....

8. Средно извозно разстояние ..800 м.;

9. Други характеристики на насаждението (*токовища, сватбовища, надлесни дървета, сервитути, защитени територии, Натура 2000, защитени видове описани в доклада за гори с висока консервационна стойност, мъртва дървесина, вододайни зони, биологично разнообразие и др.*) НАТУРА 2000 ; ВКС 2 - Екосистеми и мозайки от екосистеми на ниво ландшафт ВКС 3 G3.1E1

II. Технологични указания и параметри на технологичната инфраструктура

1. Дървесината в насаждението да се добива при спазване на технологичната схема по т. I

2. Сечта ще се извършва с (моторен трион, ръчно, машини; кастренето на отсечените стъбла се извършва: в сечище, на временен склад) ..моторен трион ; кастренето на отсечените стъбла ще се извършва в сечището

3. Извозът от сечището до временните складове ще се осъществява с.....трактор.....

.....

на (цели стъбла, дълги/къси секции, сортименти, чипс и др.; с влачене по терена, изцяло натоварени).....

...дълги / къси секции, сортименти с влачене по терена

4. Проектирани нови горски автомобилни пътища съгласно Наредба 5 за строителството в горските територии без промяна на предназначението им: дължина .....м. широчина .....м.

5. Изграждане/ремонт на временни извозни горски пътища (вярното се подчертава):

5.1. Тракторни – допустимо разстояние между тях .....м (не по-малко от 40 м), дължина .....м, широчина 4 м.

5.2. Коларски - разстояние между тях.....м (не по-малко от 40 м), дължина .....м, широчина ... м

6. Просеки за въжени линии: ..... бр.

допустимо разстояние между просеките ..... м., дължина ..... м., широчина ..... м.

7. Направа на просеки .....бр.

допустимо разстояние между тях .....м., дължина .....м., широчина ..... м.

8. Изграждане на нови временни складове (бр., площ в ха) .....

.....

9. Мерки за опазване на оставащите на корен дървета, подраста, младиняка и почвата Поставяне на предпазни дървета по извозните пътища

10. Начини на почистване на сечището .....Събиране отпада на купчини.....

11. Материалите ще се извозят до временен склад.....Нещерева поляна.....

когато мястото на временния склад няма данни, позволяващи точното му определяне или попада извън мащаба на схемата по т. I, се посочват географските му координати в градуси, минути и секунди.

12. Други указания: ....Битовите отпадъци да се изнасят.....

на определените за това места.....

Да се изнасят битовите отпадъци от сечището извън горските територии на определените за това места.

13. Всички операции по подготвителните и основните работи да се извършват съгласно изискванията на Правилника за здравословни и безопасни условия на труд в горите и правилата за противопожарна безопасност в горите.

Изготвил: Борис Вълчанов */подпис, име и фамилия/*

дата: 24.07.2024г.

Място на издаване..О.Г.С. „Родопи"

№ и дата на удостоверението за упражняване на лесовъдска практика: 3502/29.06.2011г.

ЗАПОЗНАТ с технологичния план: ...../попълва се след издаването на позволителното за сеч/

Лицето по чл. 108, ал. 2 от ЗГ, на което е издадено позволително за сеч № .....

.....

/ трите имена, подпис, дата - /

№ и дата на удостоверението за упражняване на лесовъдска практика: .....

2647

Образец по чл. 53, ал. 6 от НСГ

Одобрил: инж. Дора Манорева
/име, фамилия и подпис/: [signature]
дата: 10.03.26 г.,
№ и дата на удостоверението за упражняване на лесовъдска практика: 8210/05.11.2012 г.

Утвърдил: .....
.....
име, фамилия,/ подпис: .....
/попълва се само в случаите на чл. 53, ал. 4 от НСГ/
дата: .....г.,
№ и дата на удостоверението за упражняване на лесовъдска практика: .....

ТЕХНОЛОГИЧЕН ПЛАН № 1

За добив на дървесина от отдел 1054 подотдел Т
На ТП ДГС/ДЛС/УОГС Родопи /попълва се само за държавни гори/
Община Батак; Землище Батак;
имот с (кадастрален идентификатор/КВС) №....., /попълва се само за недържавни гори/

I. Схема за добива на дървесина от насаждението

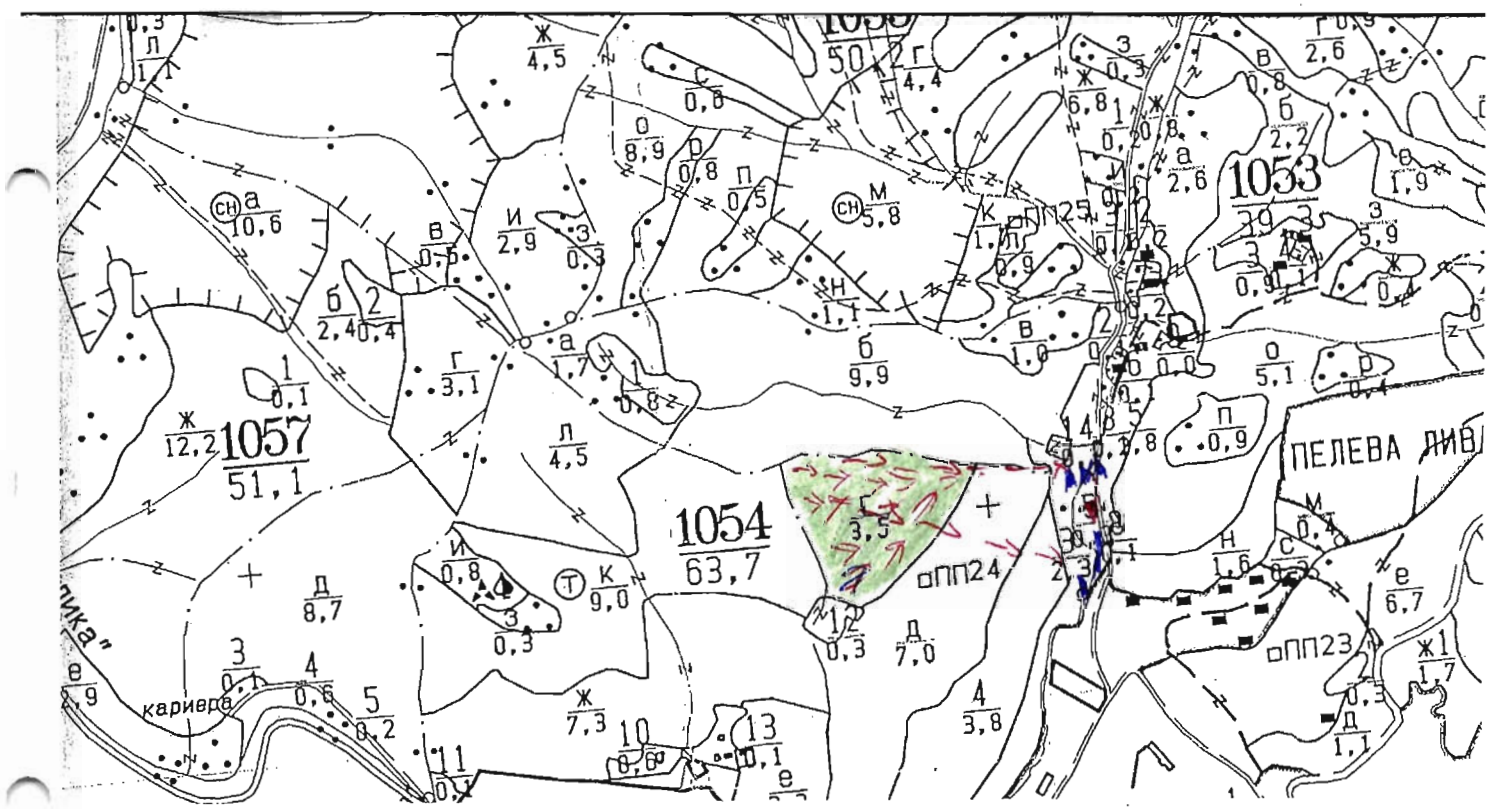

Легенда:

± ± ± ± проектирани коларски вр. извозни пътища	⇸⇸⇸⇸ проектирани тракторни вр. извозни пътища
- - - - - съществуващи извозни пътища	▲ ▲ ▲ временен склад – станков гарк
═══ съществуващ автомобилен път	xxxxxx трасе на въжена линия
~~ просека	=+=+=+= проектиран автомобилен път
маркирана площ	■ място за сиджа на ТС и изхвърляне на отпадаци

На схемата задължително се нанасят контурите на насаждението/имота, съществуващите и проектирани временни горски пътища, просеките, просеките за въжени линии, извозни пътища, временни складове както и връзката им със съществуващата автомобилна пътна мрежа.

II. Характеристика на насаждението

1.Вид на сечта Групово – Постепенна / интензивност 20 %
Втори вид сеч ...../ интензивност .....%
2.Площ на подотдела 3,5 ха Размер на сечището 3,5 ха
3. Състав по план/програма 8 бб 8 см 2, действителен.....
4. Запас на 1 ха: с клони 322 куб.м/ха , без клони 277 куб. м/ха.
5. Среден наклон на терена 23 градуса.
6. Очакван добив от маркираната дървесина 153 лежаща маса, куб.м.

дърв. вид / категория	бб	см				дърв. вид / категория	бб	см				
едра	63	23				дребна	–	–				вър-
средна	3	1				дърва	55	8				шина

7.Наличие и характеристика на подраста преди сечта (състав, възраст, средна височина, % н покритие) .....

.....

8. Средно извозно разстояние ...4 км...;

9. Други характеристики на насаждението (*токовища, сватбовища, надлесни дървета, сервитути, защитени територии, Натура 2000, защитени видове описани в доклада за гори с висока консервационна стойност, мъртва дървесина вододайни зони, биологично разнообразие и др.)*

.....ВКС2 - Скала 2000 - Екосистеми и мозайки от екосистеми; ВКС3 - критична концентр. на видове - бл. елен.....

II. Технологични указания и параметри на технологичната инфраструктура

1. Дървесината в насаждението да се добива при спазване на технологичната схема по т. I

2. Сечта ще се извършва с (моторен трион, ръчно, машини; кастренето на отсечените стъбла се извършва: в сечище, на временен склад) ...моторни триони, кастренето на отсечените стабла ще се извършва в сечището.....

3. Извозът от сечището до временните складове ще се осъществява с...животинска теглителна сила.....

на (цели стъбла, дълги/къси ~~секции~~, сортименти, чипс и др.; с влачене по терена, изцяло натоварени).....

.....къси секции, сортименти с влачене по терена.....

4. Проектирани нови горски автомобилни пътища съгласно Наредба 5 за строителството в горските територии без промяна на предназначението им: дължина .....м. широчина .....м.

5. Изграждане/ремонт на временни извозни горски пътища (вярното се подчертава):

5.1. Тракторни – допустимо разстояние между тях .....м (не по-малко от 40 м), дължина .....м, широчина 4 м.

5.2. Коларски - разстояние между тях.....м (не по-малко от 40 м), дължина ....м, широчина ... м

6. Просеки за въжени линии: ..... бр.

допустимо разстояние между просеките ..... м., дължина ..... м., широчина ..... м.

7. Направа на просеки .....бр.

допустимо разстояние между тях .....м., дължина .....м., широчина ..... м.

8. Изграждане на нови временни складове (бр., площ в ха) .....

.....

9. Мерки за опазване на оставащите на корен дървета, подраста, младиняка и почвата .....Поставяне на предпазни обекти по извозните пътища.....

10. Начини на почистване на сечището .....Събиране отпада на купчини.....

11. Материалите ще се извозят до временен склад.....

когато мястото на временния склад няма данни, позволяващи точното му определяне или попада извън мащаба на схемата по т. I, се посочват географските му координати в градуси, минути и секунди.

12. Други указания: ...битовите отпадъци да се изхвърлят на отредените за това места.....

Да се изнасят битовите отпадъци от сечището извън горските територии на определените за това места.

13. Всички операции по подготвителните и основните работи да се извършват съгласно изискванията на Правилника за здравословни и безопасни условия на труд в горите и правилата за противопожарна безопасност в горите.

Изготвил:.....Цанко Манев..... */подпис, име и фамилия/*

дата: 24.07.2019 г.

Място на издаване.....ДГС Родопи

№ и дата на удостоверението за упражняване на лесовъдска практика: .....РД 70/25.03.2021

ЗАПОЗНАТ с технологичния план: ...../попълва се след издаването на позволителното за сеч/

Лицето по чл. 108, ал. 2 от ЗГ, на което е издадено позволително за сеч № .....

.....

/ трите имена, подпис, дата - /

№ и дата на удостоверението за упражняване на лесовъдска практика: .....

2648

Образец по чл. 53, ал. 6 от НСГ

Одобрил: г.
инж. Димитър Сапунджиев
/име, фамилия и подпис/: .....

дата: 10.03.26 г.,
№ и дата на удостоверението за упражняване на лесовъдска практика: 0210/16.03.12г.

Утвърдил:.....
.....
име, фамилия,/ подпис: .....
/попълва се само в случаите на чл. 53, ал. 4 от НСГ/
дата:.....г.,
№ и дата на удостоверението за упражняване на лесовъдска практика: .....

ТЕХНОЛОГИЧЕН ПЛАН № ....

За добив на дървесина от отдел.....32.....подотдел.....Ч.....
На ТП ДГС/ДЛС/УОГС.....Разлог.....*/попълва се само за държавни гори/*
Община .....Банско.....; Землище .....Банско.....;
имот с (кадастрален идентификатор/КВС) №....., */попълва се само за недържавни гори/*

I. Схема за добива на дървесина от насаждението

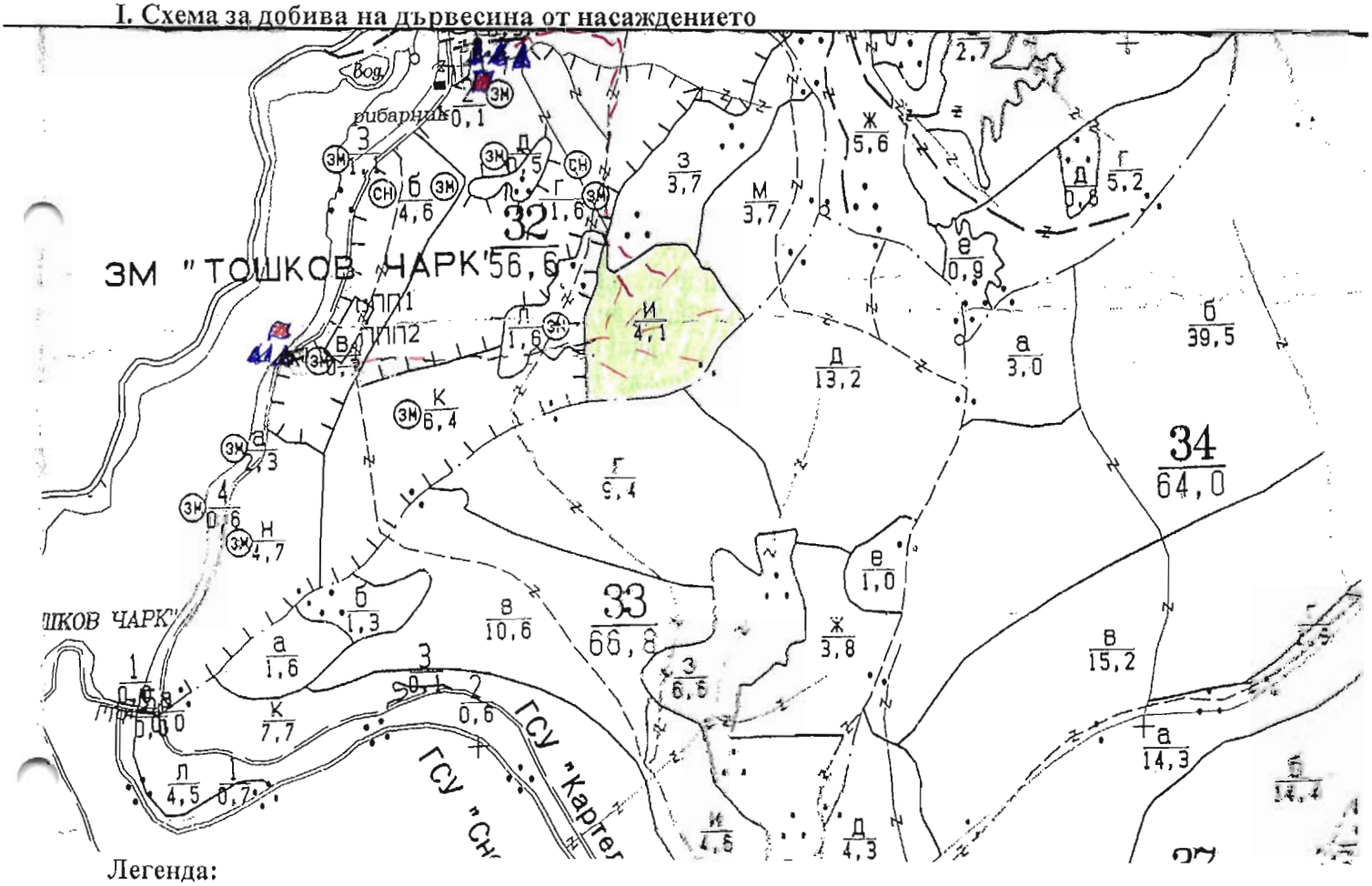

Легенда:

- ± ± ± ± проектирани коларски вр. извозни пътища
- проектирани тракторни вр. извозни пътища
- съществуващи извозни пътища
- временен склад
- съществуващ автомобилен път
- трасе на въжена линия
- просека
- проектиран автомобилен път
- Сечище
- Иглолистни отглеждани насаждения

На схемата задължително се нанасят контурите на насаждението/имота, съществуващите и проектирани временни горски пътища, просеките, просеките за въжени линии, извозни пътища, временни складове както и връзката им със съществуващата автомобилна пътна мрежа.

II. Характеристика на насаждението

1.Вид на сечта .....Групово-постепенна...../ интензивност ...20...%
Втори вид сеч ...../ интензивност .....%
2.Площ на подотдела .....4,1.....ха Размер на сечището.....4,1..... ха
3. Състав по план/програма.....см 7 б 5 бр 3....., действителен.....см 7 б бр 3.....
4. Запас на 1 ха: с клони.....527.....куб.м/ха , без клони .....456.....куб. м/ха.
5. Среден наклон на терена .....15...градуса.
6. Очакван добив от маркираната дървесина .....262.....лежаща маса, куб.м.

дърв. вид / категория	См.	Б.бор				дърв. вид / категория	См	Б.бор				
едра	159	18				дребна	–					вър-
средна	8	2				дърва	64	11				шина

7.Наличие и характеристика на подраста преди сечта (състав, възраст, средна височина, % на покритие) Смърч 7. Б. бор 3. См. 10 сем. възраст 80 г. вис. 22 м. См. 10 сем. възраст 30 г. височ. 7 м. См. 10 сем. възраст 10 г. вис. 1 м.

8. Средно извозно разстояние 750 м;

9. Други характеристики на насаждението (*токовища, сватбовища, надлесни дървета, сервитути, защитени територии, Натура 2000, защитени видове описани в доклада за гори с висока консервационна стойност, мъртва дървесина, вододайни зони, биологично разнообразие и др.*) Г.В.К.С. – 1 Натура 2000 В.К.С. – 2 В.К.С. – 3

II. Технологични указания и параметри на технологичната инфраструктура

1. Дървесината в насаждението да се добива при спазване на технологичната схема по т. I

2. Сечта ще се извършва с (моторен трион, ръчно, машини; кастренето на отсечените стъбла се извършва: в сечище, на временен склад) Сечта ще се извършва с моторен трион, кастренето на отсечените стъбла се извършва в сечището

3. Извозът от сечището до временните складове ще се осъществява с Животинска теглителна сила на 100 % на дълги къси секций на (цели стъбла, дълги/къси секции, сортименти, чипс и др.; с влачене по терена, изцяло натоварени) сортименти с влачене по терен

4. Проектирани нови горски автомобилни пътища съгласно Наредба 5 за строителството в горските територии без промяна на предназначението им: дължина .....м. широчина .....м.

5. Изграждане/ремонт на временни извозни горски пътища (вярното се подчертава):

5.1. Тракторни – допустимо разстояние между тях .....м (не по-малко от 40 м), дължина .....м, широчина 4 м.

5.2. Коларски - разстояние между тях.....м (не по-малко от 40 м), дължина .....м, широчина ... м

6. Просеки за въжени линии: ..... бр.
допустимо разстояние между просеките ..... м., дължина ..... м., широчина ..... м.

7. Направа на просеки .....бр.
допустимо разстояние между тях .....м., дължина .....м., широчина ..... м.

8. Изграждане на нови временни складове (бр., площ в ха) .....

9. Мерки за опазване на оставащите на корен дървета, подраста, младиняка и почвата Да се изнасят от наранаване оставащите на корен дървета подраста и младиняка почвата

10. Начини на почистване на сечището Вършината се събира на купчини

11. Материалите ще се извозят до временен склад Т. Гарк
когато мястото на временния склад няма данни, позволяващи точното му определяне или попада извън мащаба на схемата по т. I, се посочват географските му координати в градуси, минути и секунди.

12. Други указания: Да се изнасят битовите отпадъци от сечището извън горските територии на определените за това места
Да се изнасят битовите отпадъци от сечището извън горските територии на определените за това места.

13. Всички операции по подготвителните и основните работи да се извършват съгласно изискванията на Правилника за здравословни и безопасни условия на труд в горите и правилата за противопожарна безопасност в горите.

Изготвил: Пламен Кабаков /подпис, име и фамилия/
дата: 03.07.г., 2025 год.
Място на издаване: Д.Г.С. Родопи
№ и дата на удостоверението за упражняване на лесовъдска практика: 14753 от 19.01.2022 год.

ЗАПОЗНАТ с технологичния план: ...../попълва се след издаването на позволителното за сеч/
Лицето по чл. 108, ал. 2 от ЗГ, на което е издадено позволително за сеч № .....
.....
/ трите имена, подпис, дата - /
№ и дата на удостоверението за упражняване на лесовъдска практика: .....

2649

Образец по чл. 53, ал. 6 от НСГ

Одобрил:.....
инж. Д. Д-мусчиев
/име, фамилия и подпис/: .....

дата 10.03.26.,
№ и дата на удостоверението за упражняване на лесовъдска практика: 6088/26.03.26

Утвърдил:.....
.....
име, фамилия,/ подпис: .....
/попълва се само в случаите на чл. 53, ал. 4 от НСГ/
дата:.....г.,
№ и дата на удостоверението за упражняване на лесовъдска практика: .....

ТЕХНОЛОГИЧЕН ПЛАН № ....

За добив на дървесина от отдел.....30.....подотдел.....Г.....
На ТП ДГС/ДЛС/УОГС.....Родопи...../попълва се само за държавни гори/
Община .....Батак.....; Землище .....Батак.....;
имот с (кадастрален идентификатор/КВС) №....., /попълва се само за недържавни гори/

I. Схема за добива на дървесина от насаждението

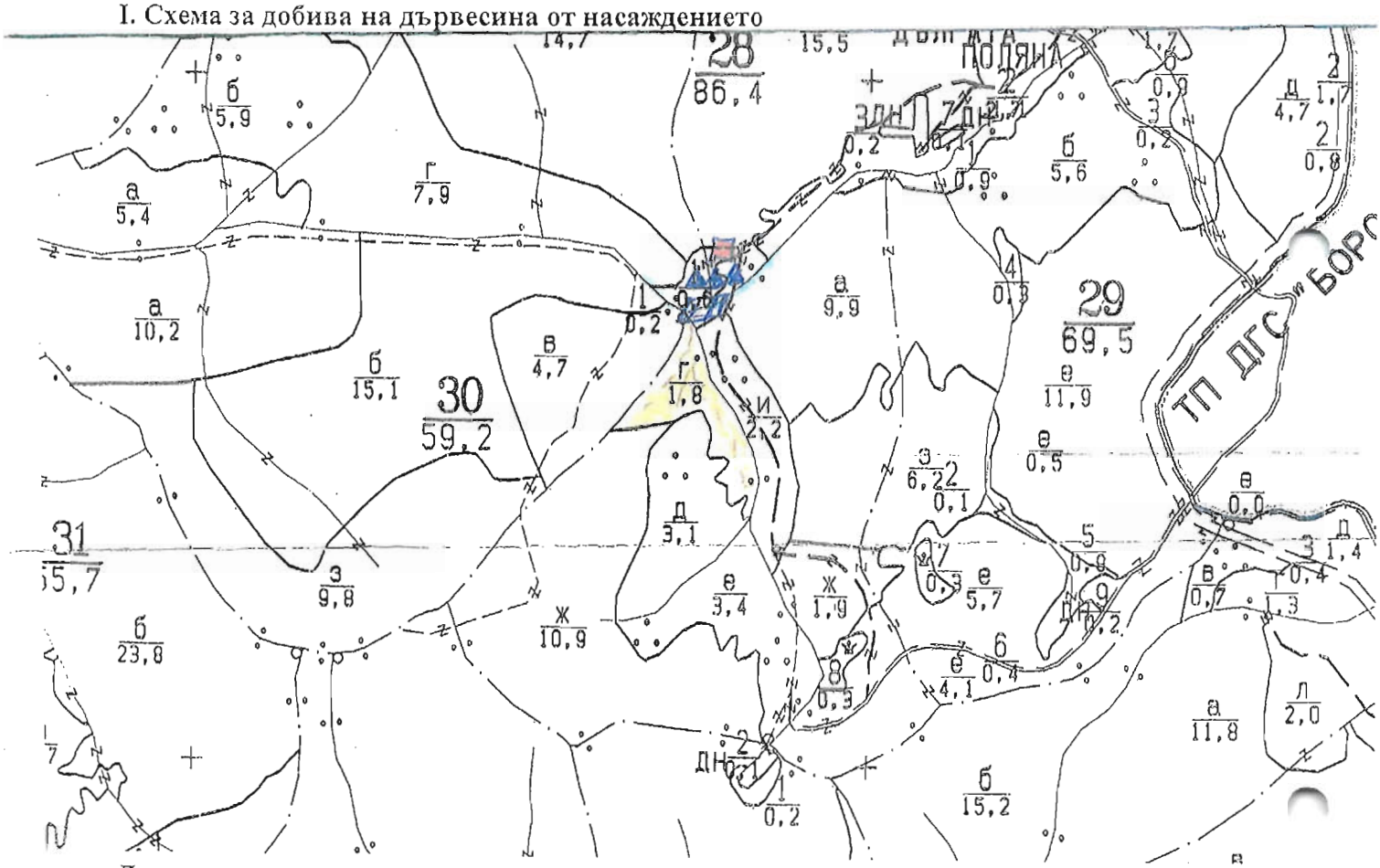

Легенда:

- водно течение
- ± ± ± ± проектирани коларски вр. извозни пътища
- - - - - - съществуващи извозни пътища
- съществуващ автомобилен път
- просека
- ..... сечище
- дървена скара
- проектирани тракторни вр. извозни пътища
- временен склад
- xxxxxx трасе на въжена линия
- =+=+=+= проектиран автомобилен път
- Място за битови отпадъци и ТСМ

На схемата задължително се нанасят контурите на насаждението/имота, съществуващите и проектирани временни горски пътища, просеките, просеките за въжени линии, извозни пътища, временни складове както и връзката им със съществуващата автомобилна пътна мрежа.

II. Характеристика на насаждението

1.Вид на сечта .....Групово-Постепенна...../ интензивност .20.%
Втори вид сеч ...../ интензивност .....%
2.Площ на подотдела ...1,8...ха Размер на сечището.....1,8..... ха
3. Състав по план/програма...смърч...Б.бор..., действителен.....смърч...Б.бор
4. Запас на 1 ха: с клони...567.....куб.м/ха , без клони ...500.....куб. м/ха.
5. Среден наклон на терена ...26....градуса.
6. Очакван добив от маркираната дървесина .....225.....лежаща маса, куб.м.

дърв. вид / категория	Смрч					дърв. вид / категория	Смрч					
едра	164					дребна	-					вър-
средна	8					дърва	53					шина

7.Наличие и характеристика на подраста преди сечта (състав, възраст, средна височина, % на покритие) ...Смрч 10...Б.бор - Само семенен 60г вис 16м Б.бор семенен въз 60 г вис 16м 450 Смрч сем 10г вис 0,7м...

8. Средно извозно разстояние ...450...м.;

9. Други характеристики на насаждението (*токовища, сватбовища, надлесни дървета, сервитути, защитени територии, Натура 2000, защитени видове описани в доклада за гори с висока консервационна стойност, мъртва дървесина, вододайни зони, биологично разнообразие и др.)* ГВКС-1 Натура 2000

...В.К.С-1, В.К.С-3...

II. Технологични указания и параметри на технологичната инфраструктура

1. Дървесината в насаждението да се добива при спазване на технологичната схема по т. I

2. Сечта ще се извършва с (моторен трион, ръчно, машини; кастренето на отсечените стъблата се извършва: в сечище, на временен склад) Сечта ще се извършва с моторен трион, кастренето на отсечените стъбла ще се извършва в сечището

3. Извозът от сечището до временните складове ще се осъществява с ...хидравлична тегличарка само по 100 % ... на дълги-къси...

на (цели стъбла, дълги/къси секции, сортименти, чипс и др.; с влачене по терена, изцяло натоварени)...

...секции сортименти с влачене по терена...

...

4. Проектирани нови горски автомобилни пътища съгласно Наредба 5 за строителството в горските територии без промяна на предназначението им: дължина ...-...м. широчина ...-...м.

5. Изграждане/ремонт на временни извозни горски пътища (вярното се подчертава):

5.1. Тракторни -- допустимо разстояние между тях ...-...м (не по-малко от 40 м), дължина ...-...м, широчина 4 м.

5.2. Коларски - разстояние между тях...-...м (не по-малко от 40 м), дължина ...-...м, широчина ...- м

6. Просеки за въжени линии: ...-... бр.

допустимо разстояние между просеките ...-... м., дължина ...-... м., широчина ...-... м.

7. Направа на просеки ...-...бр.

допустимо разстояние между тях ...-...м., дължина ...-...м., широчина ...-... м.

8. Изграждане на нови временни складове (бр., площ в ха) ...-...

...

9. Мерки за опазване на оставащите на корен дървета, подраста, младиняка и почвата Да се опазват оставащите на корен дървета с надлежащ подраст и младняк

10. Начини на почистване на сечището ...Вредните остатъци се събират на купчини...

11. Материалите ще се извозят до временен склад ...ЛП Орешец...

когато мястото на временния склад няма данни, позволяващи точното му определяне или попада извън мащаба на схемата по т. I, се посочват географските му координати в градуси, минути и секунди.

12. Други указания: Всички отпадъци от сечището да се изнасят на определените за това места да се спазват обезопасените условия на труд в горите

Да се изнасят битовите отпадъци от сечището извън горските територии на определените за това места.

13. Всички операции по подготвителните и основните работи да се извършват съгласно изискванията на Правилника за здравословни и безопасни условия на труд в горите и правилата за противопожарна безопасност в горите.

Изготвил: ...Димитър Лозев... /*подпис, име и фамилия*/

дата: 29.07.г., 2025 г.

Място на издаване ...Г.Д.С Родопи...

№ и дата на удостоверението за упражняване на лесовъдска практика: ...5467... от 29.02.2012 год.

ЗАПОЗНАТ с технологичния план: ...../попълва се след издаването на позволителното за сеч/

Лицето по чл. 108, ал. 2 от ЗГ, на което е издадено позволително за сеч № .....

.....

/ трите имена, подпис, дата - /

№ и дата на удостоверението за упражняване на лесовъдска практика: .....

обект 2650

Образец по чл. 53, ал. 6 от НСГ

Одобрил:.....
инж. Г. Бонусчев
/име, фамилия и подпис/: .....

дата 21.10.24 г.,
№ и дата на удостоверението за упражняване на лесовъдска практика: 6088/26.03.14г.

Утвърдил:.....
.....
име, фамилия,/ подпис: .....
/попълва се само в случаите на чл. 53, ал. 4 от НСГ/
дата:.....г.,
№ и дата на удостоверението за упражняване на лесовъдска практика: .....

ТЕХНОЛОГИЧЕН ПЛАН № ....

За добив на дървесина от отдел.....134.....подотдел.....ц.....
На ТП ДГС/ДЛС/УОГС.....„Родопи"...../*попълва се само за държавни гори*/
Община .....Батак.....; Землище .....Батак.....;
имот с (кадастрален идентификатор/КВС) №....., /*попълва се само за недържавни гори*/

I. Схема за добива на дървесина от насаждението

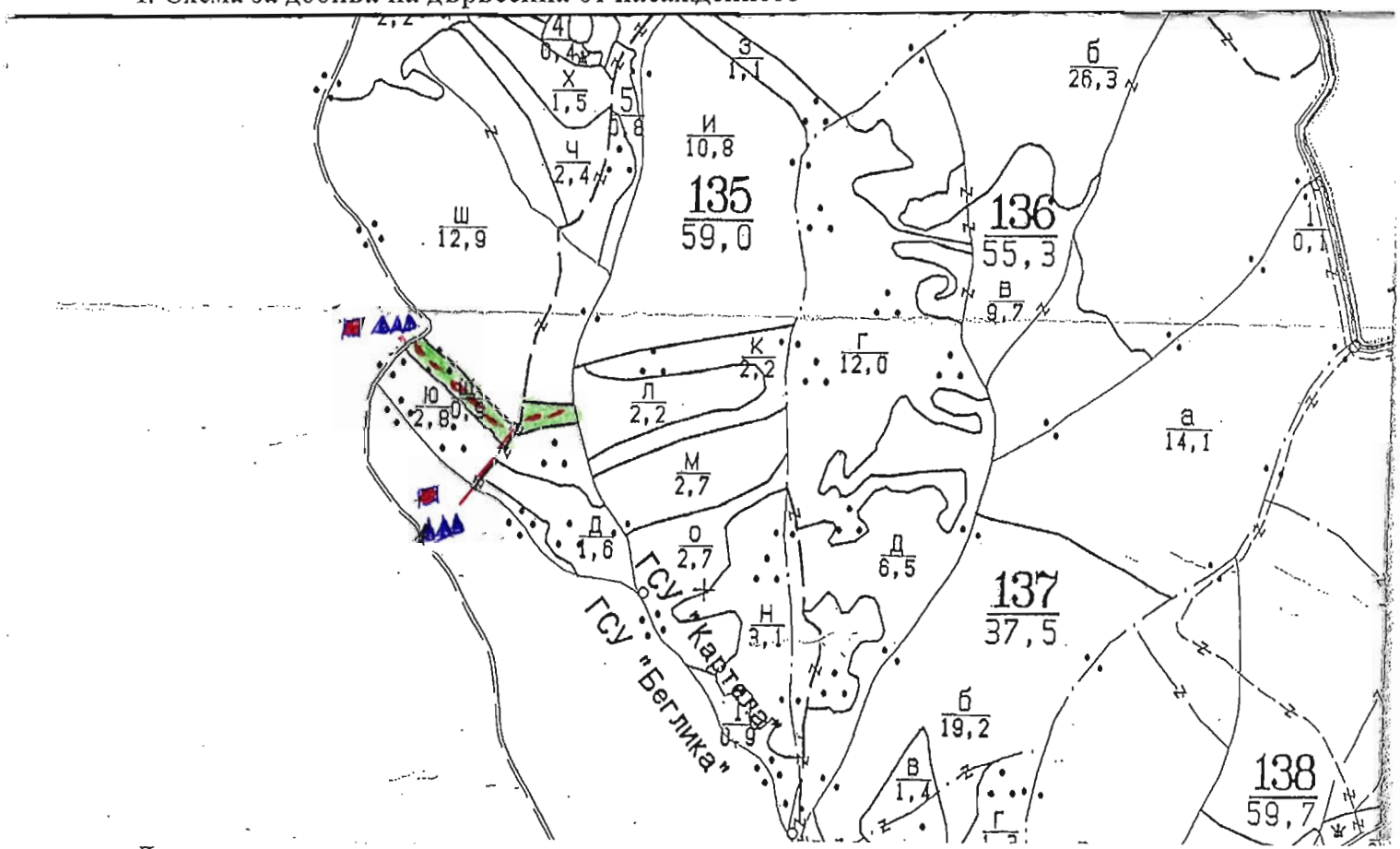

Легенда:

±±±± проектирани коларски вр. извозни пътища	»»»»» проектирани тракторни вр. извозни пътища
съществуващи извозни пътища	▲▲▲ временен склад
съществуващ автомобилен път	xxxxxx трасе на въжена линия
просека	=+=+=+= проектиран автомобилен път
сечище	място за битови отпадъци и гсм

На схемата задължително се нанасят контурите на насаждението/имота, съществуващите и проектирани временни горски пътища, просеките, просеките за въжени линии, извозни пътища, временни складове както и връзката им със съществуващата автомобилна пътна мрежа.

II. Характеристика на насаждението

1.Вид на сечта .....Пробирка...../ интензивност 20 %
Втори вид сеч ...../ интензивност .....%
2.Площ на подотдела ....0,9....ха Размер на сечището.....0,9..... ха
3. Състав по план/програма Смърч-9 Б бор 1....., действителен....Смърч-9 - Б бор 1..
4. Запас на 1 ха: с клони....333....куб.м/ха , без клони ...277.....куб. м/ха.
5. Среден наклон на терена ....15....градуса.
6. Очакван добив от маркираната дървесина .....81.....лежаща маса, куб.м.

дърв. вид / категория	Смърч	Б.бор				дърв. вид / категория	Смърч	Б.бор				
едра	12					дребна						вър-
средна	5					дърва	42	22				шина

7.Наличие и характеристика на подраста преди сечта (състав, възраст, средна височина, % на покритие) ……

8. Средно извозно разстояние 350 м;

9. Други характеристики на насаждението (*токовища, сватбовища, надлесни дървета, сервитути, защитени територии, Натура 2000, защитени видове описани в доклада за гори с висока консервационна стойност, мъртва дървесина, вододайни зони, биологично разнообразие и др.*) ГВКС-1 - Натура - 2000 Г.В.К.С-2

II. Технологични указания и параметри на технологичната инфраструктура

1. Дървесината в насаждението да се добива при спазване на технологичната схема по т. I

2. Сечта ще се извършва с (моторен трион, ръчно, машини; кастренето на отсечените стъбла се извършва: в сечище, на временен склад) Сечта ще се извършва с моторен трион, кастренето на отсечените стъбла ще се извършва в сечището

3. Извозът от сечището до временните складове ще се осъществява с животинска теглителна сила на 100 % на дълги и къси секции на (цели стъбла, дълги/къси секции, сортименти, чипс и др.; с влачене по терена, изцяло натоварени) с влачене по терен и изцяло натоварени

4. Проектирани нови горски автомобилни пътища съгласно Наредба 5 за строителството в горските територии без промяна на предназначението им: дължина ……м. широчина ……м.

5. Изграждане/ремонт на временни извозни горски пътища (вярното се подчертава):

5.1. Тракторни – допустимо разстояние между тях .....м (не по-малко от 40 м), дължина ……м, широчина 4 м.

5.2. Коларски - разстояние между тях.....м (не по-малко от 40 м), дължина ….м, широчина ... м

6. Просеки за въжени линии: ……. бр.
допустимо разстояние между просеките ..... м., дължина ..... м., широчина ..... м.

7. Направа на просеки .....бр.
допустимо разстояние между тях .....м., дължина ……м., широчина ..... м.

8. Изграждане на нови временни складове (бр., площ в ха) ……

9. Мерки за опазване на оставащите на корен дървета, подраста, младиняка и почвата Да се опазва оставащите на корен дървета, подраста, младиняка и почвата

10. Начини на почистване на сечището Да се събират на купчини едновременно с сеста

11. Материалите ще се извозят до временен склад Невцерева Полена
когато мястото на временния склад няма данни, позволяващи точното му определяне или попада извън мащаба на схемата по т. I, се посочват географските му координати в градуси, минути и секунди.

12. Други указания: Битовите отпадъци да се изхвърлят на определените за това места. Да се спазва правилника за безопасност на труд.
Да се изнасят битовите отпадъци от сечището извън горските територии на определените за това места.

13. Всички операции по подготвителните и основните работи да се извършват съгласно изискванията на Правилника за здравословни и безопасни условия на труд в горите и правилата за противопожарна безопасност в горите.

Изготвил: Георги Хрисков - [подпис] /*подпис, име и фамилия*/
дата: 22.07.24г.,
Място на издаване: Д.Г.С. „Родопи"
№ и дата на удостоверението за упражняване на лесовъдска практика: 13.273 от 28.03.2018 год.

ЗАПОЗНАТ с технологичния план: ……/попълва се след издаването на позволителното за сеч/
Лицето по чл. 108, ал. 2 от ЗГ, на което е издадено позволително за сеч № ……

/ трите имена, подпис, дата - /

№ и дата на удостоверението за упражняване на лесовъдска практика: ……

обсиг 2651

Образец по чл. 53, ал. 6 от НСГ

Одобрил: ..... инж. Д. Дамянов
/име, фамилия и подпис/: .....
дата: 21.10.74 г.,
№ и дата на удостоверението за упражняване на лесовъдска практика: 6088/26.03.12 г.

Утвърдил: .....
.....
име, фамилия,/ подпис: .....
/попълва се само в случаите на чл. 53, ал. 4 от НСГ/
дата: .....г.,
№ и дата на удостоверението за упражняване на лесовъдска практика: .....

ТЕХНОЛОГИЧЕН ПЛАН № ....

За добив на дървесина от отдел.....134.....подотдел.....Л.....
На ТП ДГС/ДЛС/УОГС.....„Родопи"...../*попълва се само за държавни гори*/
Община .....Батак.....; Землище .....Батак.....;
имот с (кадастрален идентификатор/КВС) №....., /*попълва се само за недържавни гори*/

I. Схема за добива на дървесина от насаждението

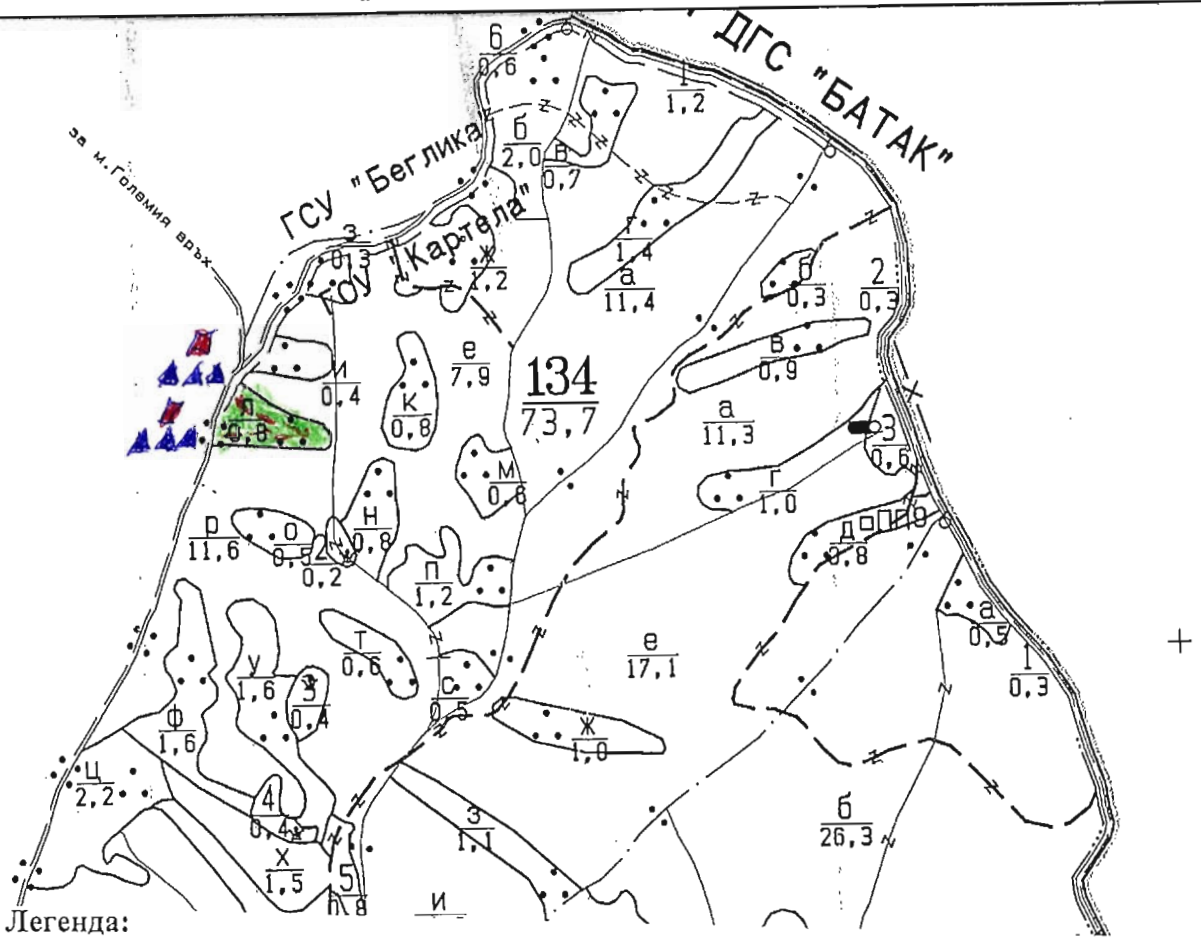

Легенда:

±±±± проектирани коларски вр. извозни пътища	»»»»» проектирани тракторни вр. извозни пътища
съществуващи извозни пътища	▲▲▲ временен склад
съществуващ автомобилен път	xxxxxx трасе на въжена линия
просека	=+=+=+= проектиран автомобилен път
Сечище	място за бабови от падъци и ГСМ

На схемата задължително се нанасят контурите на насаждението/имота, съществуващите и проектирани временни горски пътища, просеките, просеките за въжени линии, извозни пътища, временни складове както и връзката им със съществуващата автомобилна пътна мрежа.

II. Характеристика на насаждението

1.Вид на сечта .....Пробирка...../ интензивност 30 %
Втори вид сеч ...../ интензивност .....%
2.Площ на подотдела ....0,8...ха Размер на сечището.....0,8..... ха
3. Състав по план/програма.....Смврг. 10....., действителен.....Смврг. 10....
4. Запас на 1 ха: с клони....375.....куб.м/ха , без клони ....312.....куб. м/ха.
5. Среден наклон на терена ...14.....градуса.
6. Очакван добив от маркираната дървесина .....90.....лежаща маса, куб.м.

дърв. вид / категория	Смърч					дърв. вид / категория	Смърч					
едра	9					дребна	1					вър-
средна	11					дърва	69					шина

7.Наличие и характеристика на подраста преди сечта (състав, възраст, средна височина, % на покритие) ……

……

8. Средно извозно разстояние 250 м.;

9. Други характеристики на насаждението (*токовища, сватбовища, надлесни дървета, сервитути, защитени територии, Натура 2000, защитени видове описани в доклада за гори с висока консервационна стойност, мъртва дървесина вододайни зони, биологично разнообразие и др.)* Г-В.К.С-1 Натура-2000

В-К-С-2

II. Технологични указания и параметри на технологичната инфраструктура

1. Дървесината в насаждението да се добива при спазване на технологичната схема по т. I

2. Сечта ще се извършва с (моторен трион, ръчно, машини; кастренето на отсечените стъбла се извършва: в сечище, на временен склад) Сечта ще се извършва с моторен трион, кастренето на отсечените стъбла ще се извършва в сечището

3. Извозът от сечището до временните складове ще се осъществява с животинска теглителна сила на 100 % на дълги-къси на (цели стъбла, дълги/къси секции, сортименти, чипс и др.; с влачене по терена, изцяло натоварени) секции с влачене по терен и изцяло натоварени

4. Проектирани нови горски автомобилни пътища съгласно Наредба 5 за строителството в горските територии без промяна на предназначението им: дължина ……м. широчина ……м.

5. Изграждане/ремонт на временни извозни горски пътища (вярното се подчертава):

5.1. Тракторни – допустимо разстояние между тях .....м (не по-малко от 40 м), дължина ……м широчина 4 м.

5.2. Коларски - разстояние между тях.....м (не по-малко от 40 м), дължина ….м, широчина ... м

6. Просеки за въжени линии: ……. бр.

допустимо разстояние между просеките ..... м., дължина ..... м., широчина ..... м.

7. Направа на просеки .....бр.

допустимо разстояние между тях .....м., дължина ……м., широчина ..... м.

8. Изграждане на нови временни складове (бр., площ в ха) ……

……

9. Мерки за опазване на оставащите на корен дървета, подраста, младиняка и почвата Да се пазят от нарастване оставащите на корен дървета, подраста, младиняка и почвата

10. Начини на почистване на сечището Да се събира на купчини/ едновременно със сечта

11. Материалите ще се извозят до временен склад……М. Семер Алани

когато мястото на временния склад няма данни, позволяващи точното му определяне или попада извън мащаба на схемата по т. I, се посочват географските му координати в градуси, минути и секунди.

12. Други указания: Битовите отпадъци да се изнасят на определените за това места. Да се спазват безопасните условия на труд.

Да се изнасят битовите отпадъци от сечището извън горските територии на определените за това места.

13. Всички операции по подготвителните и основните работи да се извършват съгласно изискванията на Правилника за здравословни и безопасни условия на труд в горите и правилата за противопожарна безопасност в горите.

Изготвил: Г.Хрисков – [signature] /*подпис, име и фамилия*/

дата: 18.07.24 г.,

Място на издаване Д.Г.С. Родопи 4

№ и дата на удостоверението за упражняване на лесовъдска практика: 13273 от 28.03.2018 год

ЗАПОЗНАТ с технологичния план: ……/попълва се след издаването на позволителното за сеч

Лицето по чл. 108, ал. 2 от ЗГ, на което е издадено позволително за сеч № ……

……

/ трите имена, подпис, дата - /

№ и дата на удостоверението за упражняване на лесовъдска практика: ……

Обект № 2652

Образец по чл. 53, ал. 6 от НСГ

Одобрил: инж. Г. Домусчиев
/име, фамилия и подпис/: .....
дата 18.10.24 г.,
№ и дата на удостоверението за упражняване на лесовъдска практика: 6088/26.03.120

Утвърдил: .....
.....
име, фамилия,/ подпис: .....
/попълва се само в случаите на чл. 53, ал. 4 от НСГ/
дата: .....г.,
№ и дата на удостоверението за упражняване на лесовъдска практика: .....

ТЕХНОЛОГИЧЕН ПЛАН № 1..

За добив на дървесина от отдел 142 подотдел 3
На ТП ДГС/ДЛС/УОГС „Родопи" /попълва се само за държавни гори/
Община Батак /Землище Батак;
имот с (кадастрален идентификатор/КВС) №....., /попълва се само за недържавни гори/

I. Схема за добива на дървесина от насаждението

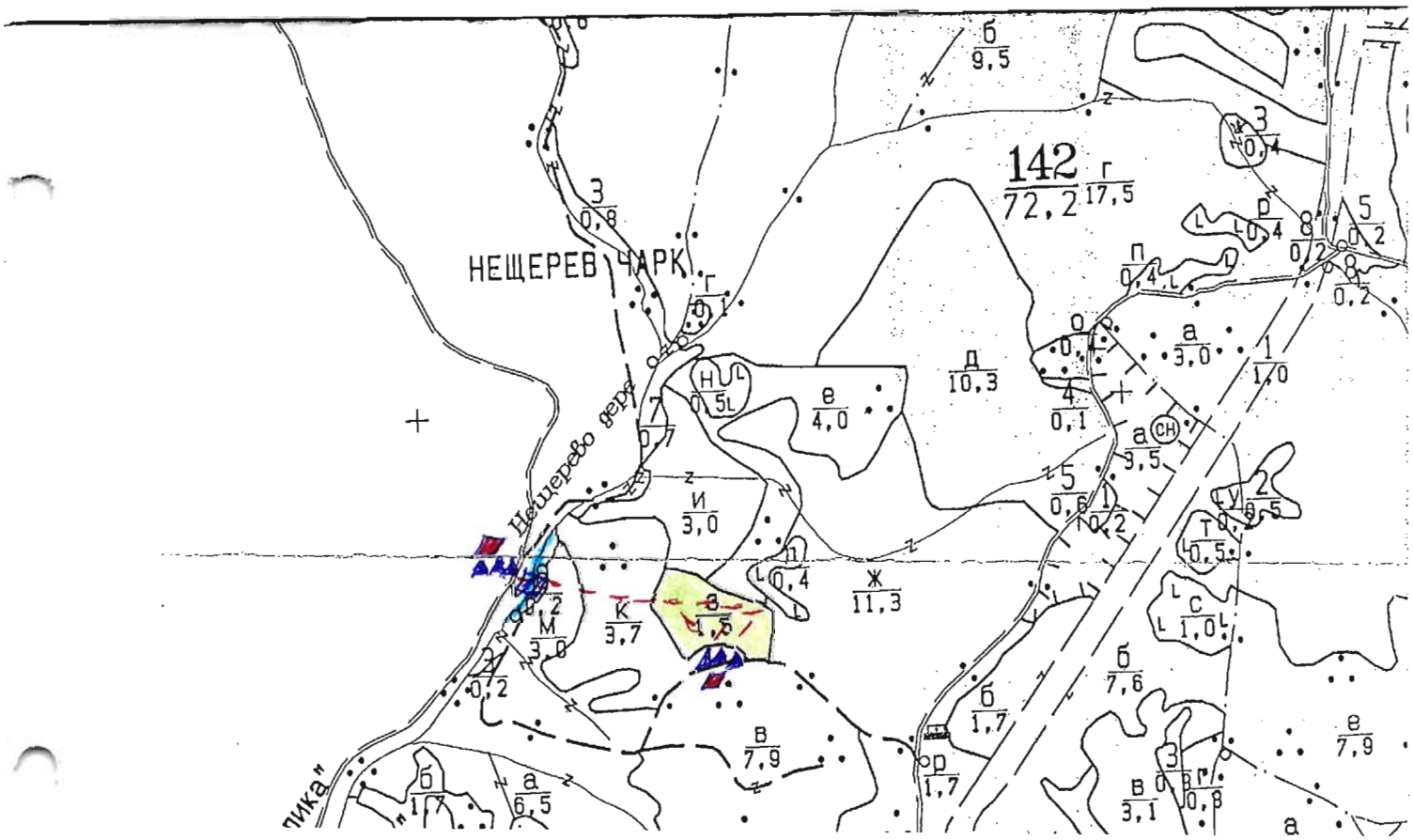

Легенда:

- ▭ - дървена скара
- ± ± ± ± проектирани коларски вр. извозни пътища
- ▭ съществуващи извозни пътища
- ▭ съществуващ автомобилен път
- ▭ просека
- ▭ сечище
- ▭ водно течение
- ▭ проектирани тракторни вр. извозни пътища
- ▲ ▲ ▲ временен склад
- xxxxxx трасе на въжена линия
- =+=+=+= проектиран автомобилен път
- ▭ ..... Както за бисови отпадаци и Г.С.М.

На схемата задължително се нанасят контурите на насаждението/имота, съществуващите и проектирани временни горски пътища, просеките, просеките за въжени линии, извозни пътища, временни складове както и връзката им със съществуващата автомобилна пътна мрежа.

II. Характеристика на насаждението

1.Вид на сечта Пробирка / интензивност 15 %
Втори вид сеч ...../ интензивност .....%
2.Площ на подотдела 1,5 ха Размер на сечището..... ха
3. Състав по план/програма Смърч-10 Б.бор-2 бор действителен Смърч 10 бал.бор
4. Запас на 1 ха: с клони 326 куб.м/ха , без клони 273 куб. м/ха.
5. Среден наклон на терена 12 градуса.
6. Очакван добив от маркираната дървесина 83 лежащ носа куб.м

дърв. вид / категория	Смърч	Б.бор				дърв. вид / категория	Смърч	Б.бор				
едра	16	1				дребна	3					вър-
средна	28	1				дърва	33	1				шина

7.Наличие и характеристика на подраста преди сечта (състав, възраст, средна височина, % на покритие) .....

.....

8. Средно извозно разстояние ...300м.;

9. Други характеристики на насаждението (*токовища, сватбовища, надлесни дървета, сервитути, защитени територии, Натура 2000, защитени видове описани в доклада за гори с висока консервационна стойност, мъртва дървесина, вододайни зони, биологично разнообразие и др.)* Р.В.К.С-1 Натура-2000

В.К.С-2 В.К.С-3

II. Технологични указания и параметри на технологичната инфраструктура

1. Дървесината в насаждението да се добива при спазване на технологичната схема по т. I

2. Сечта ще се извършва с (моторен трион, ръчно, машини; кастренето на отсечените стъбла се извършва: в сечище, на временен склад) С моторен трион кастренето на отсечените стебла се извършва в сечището

3. Извозът от сечището до временните складове ще се осъществява с животинска теглителна сила на 100% с коне на дълги извоз

на (цели стъбла, дълги/къси секции, сортименти, чипс и др.; с влачене по терена, изцяло натоварени) секции с влачене по терен, изцяло натоварени

4. Проектирани нови горски автомобилни пътища съгласно Наредба 5 за строителството в горските територии без промяна на предназначението им: дължина .....м. широчина .....м.

5. Изграждане/ремонт на временни извозни горски пътища (вярното се подчертава):

5.1. Тракторни – допустимо разстояние между тях .....м (не по-малко от 40 м), дължина .....м, широчина 4 м.

5.2. Коларски - разстояние между тях.....м (не по-малко от 40 м), дължина .....м, широчина ... м

6. Просеки за въжени линии: ..... бр.

допустимо разстояние между просеките ..... м., дължина ..... м., широчина ..... м.

7. Направа на просеки .....бр.

допустимо разстояние между тях .....м., дължина .....м., широчина ..... м.

8. Изграждане на нови временни складове (бр., площ в ха) .....

.....

9. Мерки за опазване на оставащите на корен дървета, подраста, младиняка и почвата Да се уважат от нарушаване оставащите на корен дървета подраст младняци и почвата/ Забранява се складирането на отпадъчни дървесни маси

10. Начини на почистване на сечището Извършва се съвместно с купувача едновременно със

11. Материалите ще се извозят до временен склад Обект Голямо Ново Неделево - горно

когато мястото на временния склад няма данни, позволяващи точното му определяне или попада извън мащаба на схемата по т. I, се посочват географските му координати в градуси, минути и секунди.

12. Други указания: Всички отпадъци да се изнасят на определените за това места да се спазват мерките за безопасност съгласно изискванията за правилник за безопасни условия за труд

Да се изнасят битовите отпадъци от сечището извън горските територии на определените за това места.

13. Всички операции по подготвителните и основните работи да се извършват съгласно изискванията на Правилника за здравословни и безопасни условия на труд в горите и правилата за противопожарна безопасност в горите.

Изготвил: Георги Христов /подпис, име и фамилия/

дата: 13.08.2024 год.

Място на издаване ДГС Родопи

№ и дата на удостоверението за упражняване на лесовъдска практика: 132.73 от 28.03.2018 год.

ЗАПОЗНАТ с технологичния план: ...../попълва се след издаването на позволителното за сеч/

Лицето по чл. 108, ал. 2 от ЗГ, на което е издадено позволително за сеч № .....

.....

/ трите имена, подпис, дата - /

№ и дата на удостоверението за упражняване на лесовъдска практика: .....

2653

Образец по чл. 53, ал. 6 от

Одобрил: ..... инж. В. Дамусчиев
/име, фамилия и подпис/: .....
дата: 10.03.26 г.,
№ и дата на удостоверението за упражняване на лесовъдска практика: 6088/24.03.12 г.

Утвърдил: .....
.....
име, фамилия,/ подпис: .....
/попълва се само в случаите на чл. 53, ал. 4 от НСГ/
дата: .....г.,
№ и дата на удостоверението за упражняване на лесовъдска практика: .....

ТЕХНОЛОГИЧЕН ПЛАН № ....

За добив на дървесина от отдел 66 подотдел А
На ТП ДГС/~~ДЛС~~/~~УОГС~~ Родопи /*попълва се само за държавни гори*/
Община Батак; Землище Батак;
имот с (кадастрален идентификатор/КВС) №....., /*попълва се само за недържавни гор*

I. Схема за добива на дървесина от насаждението

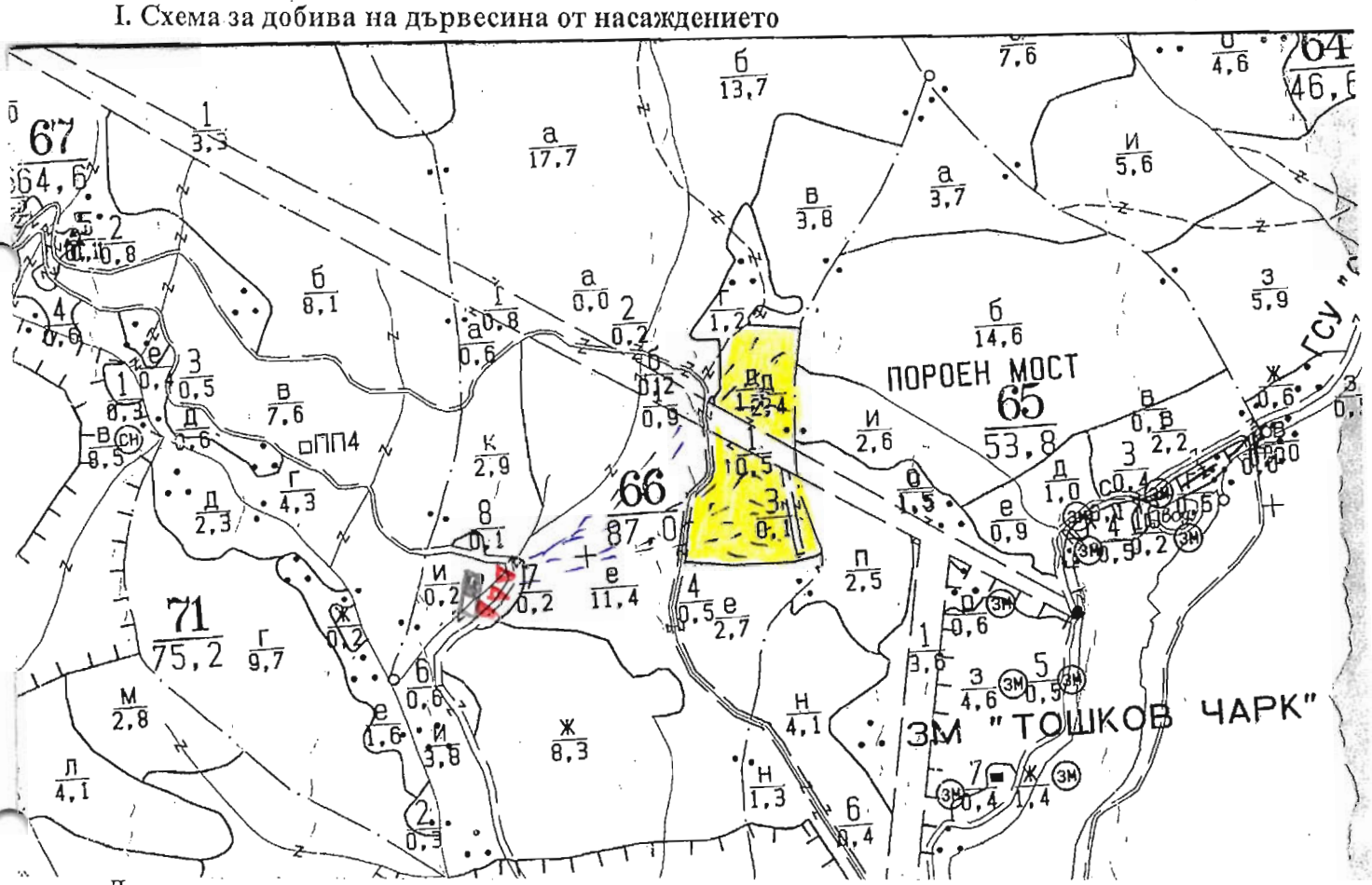

Легенда:

± ± ± ± проектирани коларски вр. извозни пътища	проектирани тракторни вр. извозни пътища
съществуващи извозни пътища	временен склад
съществуващ автомобилен път	xxxxxx трасе на въжена линия
просека	проектиран автомобилен път
насаждение	място за ГСМ и изхвърляне на отпадъци

На схемата задължително се нанасят контурите на насаждението/имота, съществуващите и проектирани временни горски пътища, просеките, просеките за въжени линии, извозни пътища, временни складове както и връзката им със съществуващата автомобилна пътна мрежа.

II. Характеристика на насаждението

1.Вид на сечта проблерка / интензивност 15 %
Втори вид сеч ...../ интензивност .....%
2.Площ на подотдела 4,0 ха Размер на сечището 4,0 ха
3. Състав по план/програма см 9 б.б 1, действителен см 9 б.бор 1
4. Запас на 1 ха: с клони 557 куб.м/ха , без клони 490 куб. м/ха.
5. Среден наклон на терена 23 градуса.
6. Очакван добив от маркираната дървесина 371 лежаща маса, куб.м.

дърв. вид / категория	см	б.б				дърв. вид / категория	см	б.б					
едра	157	50				дребна	—	—				вър-	
средна	14	4				дърва	98	48				шина	

7.Наличие и характеристика на подраста преди сечта (състав, възраст, средна височина, % на покритие) .....

8. Средно извозно разстояние 600 м.;

9. Други характеристики на насаждението (*токовища, сватбовища, надлесни дървета, сервитути, защитени територии, Натура 2000, защитени видове описани в доклада за гори с висока консервационна стойност, мъртва дървесина, вододайни зони, биологично разнообразие и др.*) Натура 2000 ГВКС1 ВКС2

II. Технологични указания и параметри на технологичната инфраструктура

1. Дървесината в насаждението да се добива при спазване на технологичната схема по т. I

2. Сечта ще се извършва с (моторен трион, ръчно, ~~машини;~~ кастренето на отсечените стъбла се извършва: в сечище, ~~на временен склад)~~ .....

3. Извозът от сечището до временните складове ще се осъществява с Животинска теглителна сила

на (~~цели стъбла~~, дълги/къси секции, сортименти, чипс и др.; с влачене по терена, ~~изцяло натоварени).~~ .....

4. Проектирани нови горски автомобилни пътища съгласно Наредба 5 за строителството в горските територии без промяна на предназначението им: дължина ...../...м. широчина ...../...м.

5. Изграждане/ремонт на временни извозни горски пътища (вярното се подчертава):

5.1. Тракторни – допустимо разстояние между тях ...../...м (не по-малко от 40 м), дължина ...../...м, широчина 4 м.

5.2. Коларски - разстояние между тях...../...м (не по-малко от 40 м), дължина ...../...м, широчина ... м

6. Просеки за въжени линии: ...../... бр.

допустимо разстояние между просеките ...../... м., дължина ...../... м., широчина ...../... м.

7. Направа на просеки ...../...бр.

допустимо разстояние между тях ...../...м., дължина ...../...м., широчина ...../... м.

8. Изграждане на нови временни складове (бр., площ в ха) ...../...

9. Мерки за опазване на оставащите на корен дървета, подраста, младиняка и почват Да се използва подходища лесовъдска система

10. Начини на почистване на сечището Клоните сборани на купчини

11. Материалите ще се извозят до временен склад Тошков чарк

когато мястото на временния склад няма данни, позволяващи точното му определяне или попада извън мащаба на схемата по т. I, се посочват географските му координати в градуси, минути и секунди.

12. Други указания: Да се опазва КГМ на оставащият пън

Да се изнасят битовите отпадъци от сечището извън горските територии на определените за това места.

13. Всички операции по подготвителните и основните работи да се извършват съгласн изискванията на Правилника за здравословни и безопасни условия на труд в горите и правилата з противопожарна безопасност в горите.

Изготвил: [signature] Г. Кръщев ..... /подпис, име и фамилия/

дата 2025 г.,

Място на издаване ТП ДГС „Родопи"

№ и дата на удостоверението за упражняване на лесовъдска практика: 6840/25.06.2012г

ЗАПОЗНАТ с технологичния план: ...../попълва се след издаването на позволителното за се

Лицето по чл. 108, ал. 2 от ЗГ, на което е издадено позволително за сеч № .....

/ трите имена, подпис, дата - /

№ и дата на удостоверението за упражняване на лесовъдска практика: .....

2654

Образец по чл. 53, ал. 6 от I

Одобрил: ..... инж. Б. Домусчиев
/име, фамилия и подпис/: .....
дата: 10.03.16 г.,
№ и дата на удостоверението за упражняване на лесовъдска практика: 6088/26.03.16

Утвърдил: .....
.....
име, фамилия,/ подпис: .....
/попълва се само в случаите на чл. 53, ал. 4 от НСГ/
дата: .....г.,
№ и дата на удостоверението за упражняване на лесовъдска практика: .....

ТЕХНОЛОГИЧЕН ПЛАН № ....

За добив на дървесина от отдел 66 подотдел 0
На ТП ДГС/~~ДЛС~~/~~УОГС~~ Родопи /*попълва се само за държавни гори*/
Община Батак; Землище Батак;
имот с (кадастрален идентификатор/КВС) №....., /*попълва се само за недържавни гор*

I. Схема за добива на дървесина от насаждението

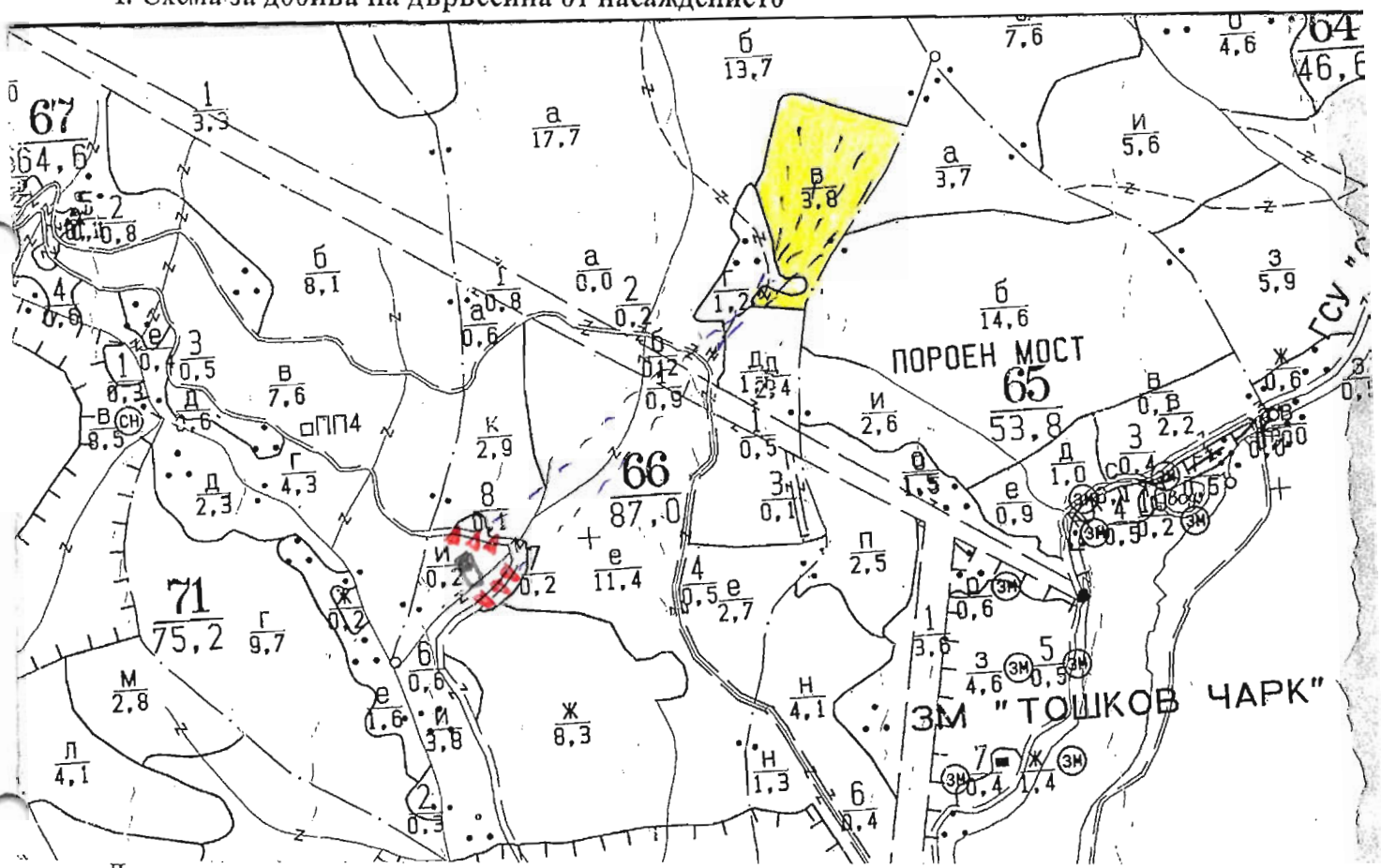

Легенда:

±±±± проектирани коларски вр. извозни пътища	»-»-»-» проектирани тракторни вр. извозни пътища
съществуващи извозни пътища	▲▲▲ временен склад
съществуващ автомобилен път	xxxxxx трасе на въжена линия
просека	=+=+=+= проектиран автомобилен път
насаждения	място за ГСМ и изхвърляне на отпадъци

На схемата задължително се нанасят контурите на насаждението/имота, съществуващите и проектирани временни горски пътища, просеките, просеките за въжени линии, извозни пътища, временни складове както и връзката им със съществуващата автомобилна пътна мрежа.

II. Характеристика на насаждението

1.Вид на сечта групово-постепенна / интензивност 20 %
Втори вид сеч ...../ интензивност .....%
2.Площ на подотдела 3,8 ха Размер на сечището 3,8 ха
3. Състав по план/програма см 8 б.б 2, действителен см 8 б.б 2
4. Запас на 1 ха: с клони 347 куб.м/ха , без клони 304 куб. м/ха.
5. Среден наклон на терена 28 градуса.
6. Очакван добив от маркираната дървесина 241 лежаща маса, куб.м.

дърв. вид / категория	см	бб				дърв. вид / категория	см	бб				
едра	109	38				дребна	–	–				вър-
средна	4	1				дърва	51	38				шина

7.Наличие и характеристика на подраста преди сечта (състав, възраст, средна височина, % на покритие) .....

8. Средно извозно разстояние ..900 м.;

9. Други характеристики на насаждението (*токовища, сватбовища, надлесни дървета, сервитути, защитен територии, Натура 2000, защитени видове описани в доклада за гори с висока консервационна стойност, мъртва дървесина вододайни зони, биологично разнообразие и др.*) Натура 2000 ГВКС1 ВКС2 ВКС3 G3.1E1

II. Технологични указания и параметри на технологичната инфраструктура

1. Дървесината в насаждението да се добива при спазване на технологичната схема по т. I

2. Сечта ще се извършва с (моторен трион, ръчно, ~~машини;~~ кастренето на отсечените стъбла се извършва: сечище, ~~на временен склад~~) .....

3. Извозът от сечището до временните складове ще се осъществява с...животинска теглителна сила

на (~~цели стъбла~~, дълги/къси секции, сортименти, ~~чипс и др.~~; с влачене по терена, ~~изцяло натоварени~~).....

4. Проектирани нови горски автомобилни пътища съгласно Наредба 5 за строителството горските територии без промяна на предназначението им: дължина ...../.....м. широчина ...../.....м.

5. Изграждане/ремонт на временни извозни горски пътища (вярното се подчертава):

5.1. Тракторни – допустимо разстояние между тях ...../.....м (не по-малко от 40 м), дължина ...../..... широчина 4 м.

5.2. Коларски - разстояние между тях...../.....м (не по-малко от 40 м), дължина ...../.....м, широчина ...../.....м

6. Просеки за въжени линии: ...../..... бр.

допустимо разстояние между просеките ...../..... м., дължина ...../..... м., широчина ...../..... м.

7. Направа на просеки ...../.....бр.

допустимо разстояние между тях ...../.....м., дължина ...../.....м., широчина ...../..... м.

8. Изграждане на нови временни складове (бр., площ в ха) ...../.....

9. Мерки за опазване на оставащите на корен дървета, подраста, младиняка и почв да се използва подходяща лесовъдска система

10. Начини на почистване на сечището клоните сбирани на купчини

11. Материалите ще се извозят до временен склад тошков сарк

когато мястото на временния склад няма данни, позволяващи точното му определяне или попада извън мащаба на схемата по т. I, се посочват географските му координати в градуси, минути и секунди.

12. Други указания: да се опазва КГМ на оставащият пън

Да се изнасят битовите отпадъци от сечището извън горските територии на определените за това места.

13. Всички операции по подготвителните и основните работи да се извършват съгла изискванията на Правилника за здравословни и безопасни условия на труд в горите и правилат противопожарна безопасност в горите.

Изготвил: [подпис] Георги Карпушев ..... /*подпис, име и фамилия*/

дата: 2025 г.,

Място на издаване ЛТС „Родопи"

№ и дата на удостоверението за упражняване на лесовъдска практика: 6840/25.06.2012г

ЗАПОЗНАТ с технологичния план: ...../попълва се след издаването на позволителното за Лицето по чл. 108, ал. 2 от ЗГ, на което е издадено позволително за сеч № .....

/ трите имена, подпис, дата - /

№ и дата на удостоверението за упражняване на лесовъдска практика: .....

2655

Образец по чл. 33, ал. 6 от ПСГ

Изготвил: Иван Попов

/име, фамилия,/ подпис:

Дата: 29.08.2023 г.,

№ и дата на удостоверението за упражняване на лесовъдска практика: 5295/25.01.12

Одобрил: инж. Г. Домусчиев

име, фамилия,/ подпис:

дата: 02.10.23 г.,

№ и дата на удостоверението за упражняване на лесовъдска практика: 6080/26.03.12 г.

ТЕХНОЛОГИЧЕН ПЛАН № ....

За добив на дървесина от отдел 94 подотдел а

На ТП ДГС/~~ДЛС~~ Родопи /попълва се само за държавни гори/

Община Батак; Землище Батак;

имот с (кадастрален идентификатор/КВС) №....., /попълва се само за недържавни гори/

I. Схема за добива на дървесина от насаждението

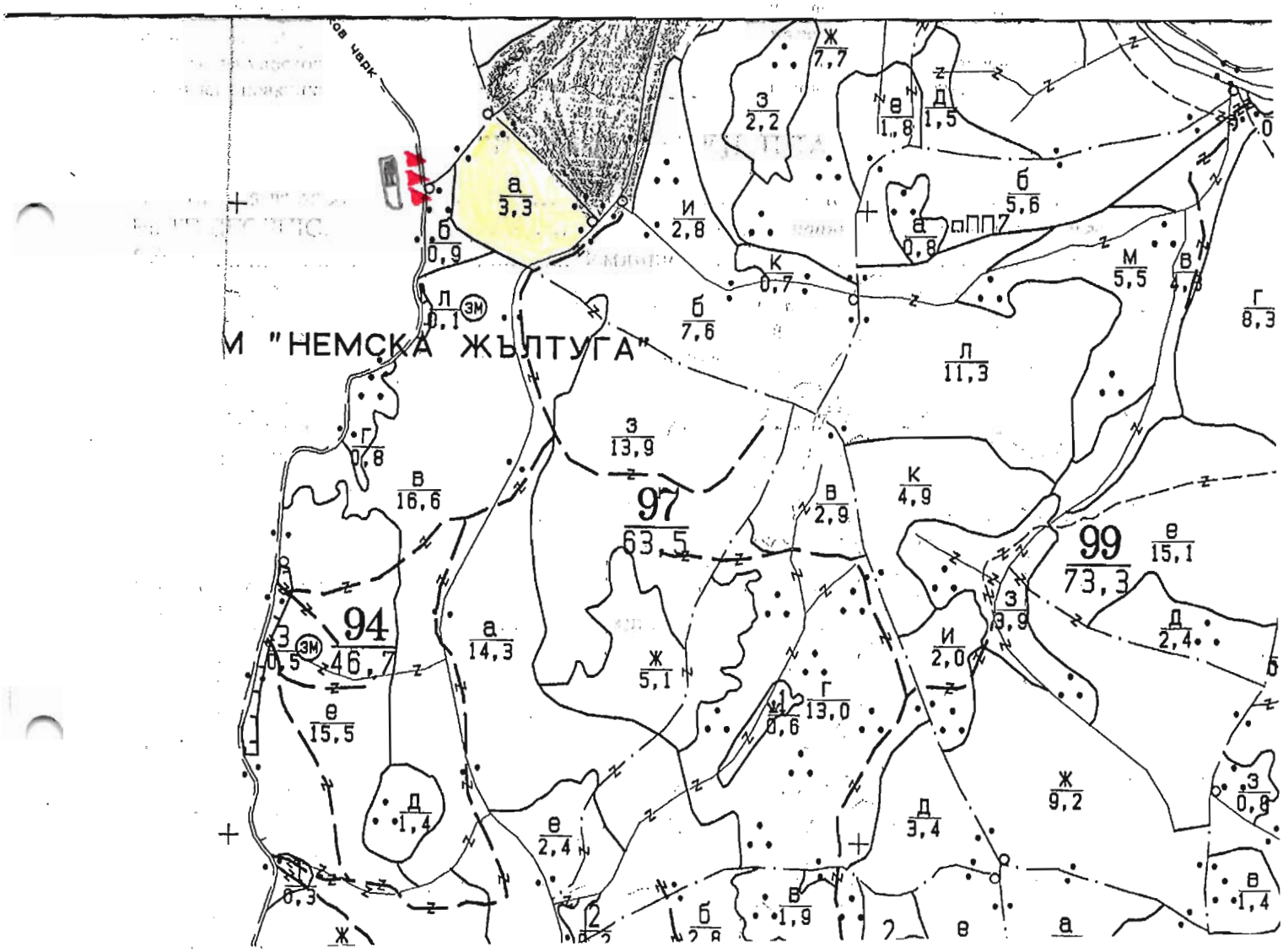

Легенда:

± ± ± ± проектирани коларски вр. извозни пътища	»-»-»-» проектирани тракторни вр. извозни пътища
····· съществуващи извозни пътища	▲ ▲ ▲ временен склад
======= съществуващ автомобилен път	xxxxxx трасе на въжена линия
^^^^^^^^ технологична просека	=+=+=+= проектиран автомобилен път
насаждение	място за ГСМ и изхвърляне на отпадъци

На схемата задължително се нанасят контурите на насаждението/имота, съществуващите и проектирани временни горски пътища, технологичните просеки, просеките за въжени линии, извозни пътища, временни складове както и връзката им със съществуващата автомобилна пътна мрежа.

II. Характеристика на насаждението

1.Вид на сечта ..... / интензивност 15 %
Втори вид сеч ..... / интензивност ..... %
2.Площ на подотдела ... 3,3 ...ха Размер на сечището... 3,3 ..... ха
3. Състав по план/програма... 5 ЕЛ 3 ... 5 ЕЛ 2 ..., действителен.....
5. Запас на 1 ха: с клони... 60 ..... куб.м/ха , без клони .....куб. м/ха.
6. Среден наклон на терена ... 25 ..... градуса.
7. Очакван добив от маркираната дървесина ..... 133 ..... лежаща маса, куб.м.

дърв. вид / категория	ели	бук				дърв. вид / категория	ели	бук				
едра	24	23				дребна	1	–				вър-
средна	13	2				дърва	27	43				шина

8.Наличие и характеристика на подраста преди сечта (състав, възраст, средна височина, % на покритие) .....
.....
9. Средно извозно разстояние ... 200 ...;
10. Други характеристики на насаждението (*токовища, сватбовища, надлесни дървета, сервитути, защитени територии, Натура 2000, защитени видове описани в доклада за гори с висока консервационна стойност, мъртва дървесина, вододайни зони, биологично разнообразие и др.*) Натура 2000, ГВКС 1
..... ГВКС 2 .....

III. Технологични указания

1. Дървесината в насаждението да се добива при спазване на технологичната схема по т. I
2. Сечта ще се извършва с (моторен трион, ръчно, ~~машини~~; кастренето на отсечените стъбла се извършва: сечище, ~~на временен склад~~) .....
.....
3. Извозът от сечището до временните складове ще се осъществява с... животинска тягова сила .....
на (~~цели стъбла~~, дълги/къси секции, ~~сортименти, чипс~~ и др.; с влачене по терена, ~~изцяло натоварени~~).....
.....
.....
4. Проектирани нови горски автомобилни пътища съгласно Наредба 5 за строителството горските територии без промяна на предназначението им: дължина .....м. широчина .....м.
5. Изграждане и ремонт на временни извозни горски пътища:
5.1 Тракторни – допустимо разстояние между тях .....м (не по-малко от 40 м), дължина .....м широчина 4 м.
5.2 Коларски - разстояние между тях.....м (не по-малко от 40 м), дължина .....м, широчина ...м
6. Просеки за въжени линии: ..... бр.
допустимо разстояние между просеките ..... м., дължина ..... м., широчина ..... м.
7. Направа на технологични просеки .....бр.
допустимо разстояние между тях .....м., дължина .....м., широчина ..... м.
8. Изграждане на нови временни складове (бр., площ в ха) .....
.....
9. Мерки за опазване на оставащите на корен дървета, подраста, младиняка и почвата Да се спазва насоката на повалянe .....
10. Начини за почистване на сечището Клоните се струпват на купчини .....
11. Други указания: Да се опазят КПН, не се оставят ОДН .....
.....
Да се изнасят битовите отпадъци от сечището извън горските територии на определените за това места.
12. Всички операции по подготвителните и основните работи да се извършват съгласно изискванията на Правилника за здравословни и безопасни условия на труд в горите и правилата за противопожарна безопасност в горите.

ЗАПОЗНАТ с технологичния план: ...../попълва се след издаването на позволителното за сеч
Лицето по чл. 108, ал. 2 от ЗГ, на което е издадено позволително за сеч № .....
.....
/ трите имена, подпис, дата - /
№ и дата на удостоверението за упражняване на лесовъдска практика: .....

2656

Образец по чл. 53, ал. 6 от НСГ

Одобрил:.....
инж. Б. Вамусчиев
/име, фамилия и подпис/: .....

дата: 10.03.26 г.,
№ и дата на удостоверението за упражняване на лесовъдска практика: 6088/26.02.12г

Утвърдил:.....
.....
име, фамилия,/ подпис: .....
/попълва се само в случаите на чл. 53, ал. 4 от НСГ/
дата:.....г.,
№ и дата на удостоверението за упражняване на лесовъдска практика: .....

ТЕХНОЛОГИЧЕН ПЛАН № ....

За добив на дървесина от отдел.....68.....подотдел.....1.....
На ТП ДГС/ДЛС/УОГС.....*/попълва се само за държавни гори/*
Община .....Батак.....; Землище .....гр. Батак.....;
имот с (кадастрален идентификатор/КВС) №....., */попълва се само за недържавни гори/*

I. Схема за добива на дървесина от насаждението

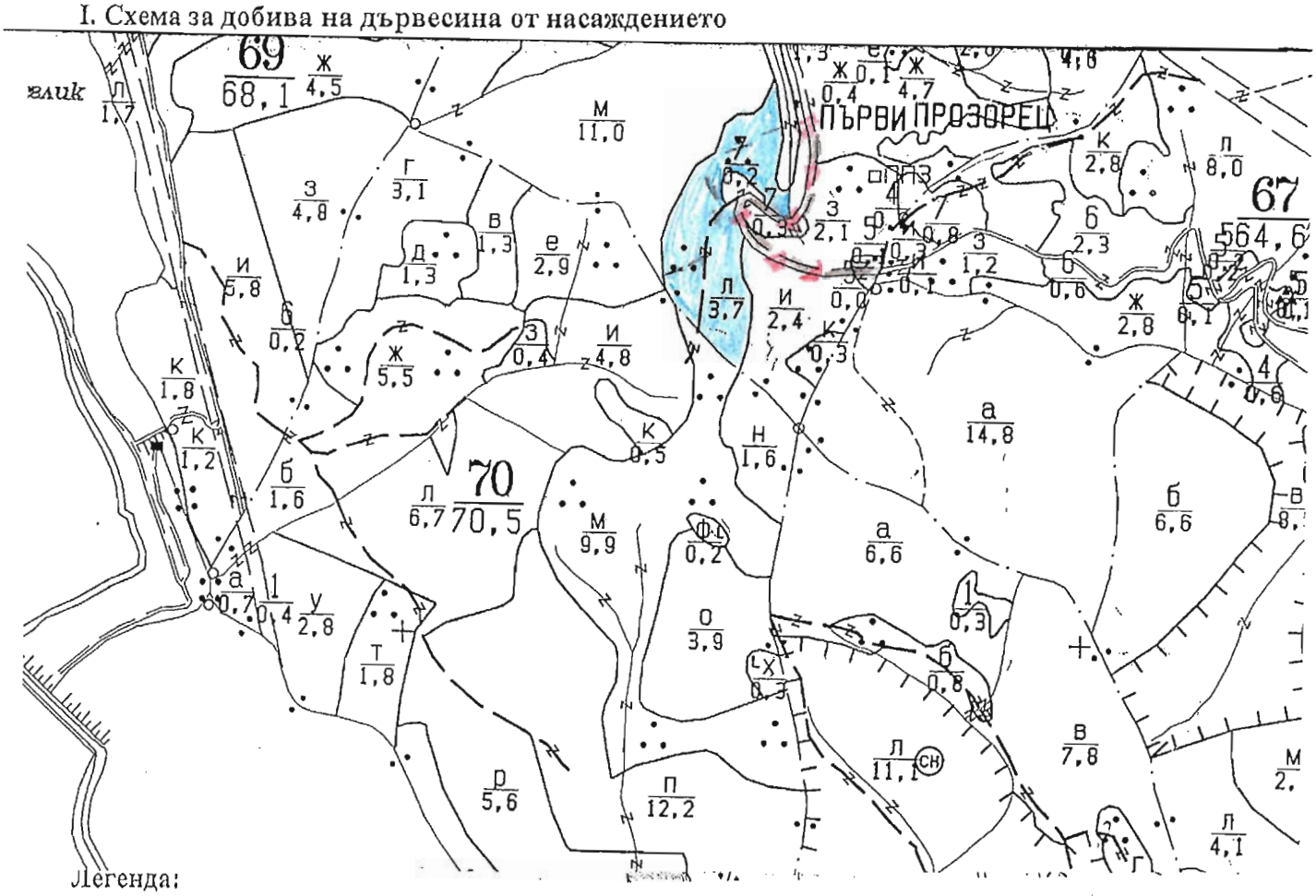

Легенда:

±±±± проектирани коларски вр. извозни пътища	⇒⇒⇒⇒ проектирани тракторни вр. извозни пътища
------ съществуващи извозни пътища	▲▲▲ временен склад
═══ съществуващ автомобилен път	xxxxxx трасе на въжена линия
~~ просека	=+=+=+= проектиран автомобилен път
..... насаждение	.....

На схемата задължително се нанасят контурите на насаждението/имота, съществуващите и проектирани времен горски пътища, просеките, просеките за въжени линии, извозни пътища, временни складове както и връзката им с съществуващата автомобилна пътна мрежа.

II. Характеристика на насаждението

1.Вид на сечта .....пробирка...../ интензивност .....15.....%
Втори вид сеч ...../ интензивност .....%
2.Площ на подотдела .....3,7.....ха Размер на сечището.....3,7.....ха
3. Състав по план/програма.....б.б. 9, см-1....., действителен.....б.б. 7, см 3.....
4. Запас на 1 ха: с клони.....211.....куб.м/ха , без клони .....куб. м/ха.
5. Среден наклон на терена .....14.....градуса.
6. Очакван добив от маркираната дървесина .....136.....лежаща маса, куб.м.

дърв. вид / категория	о.б	см				дърв. вид / категория	о.б.	см				
едра	36	38				дребна	3	–				върш-
средна	37	22				дърва	28	16				шина

7.Наличие и характеристика на подраста преди сечта (състав, възраст, средна височина, % на покритие) .....

.....

8. Средно извозно разстояние ...90 м;

9. Други характеристики на насаждението (*токовища, сватбовища, надлесни дървета, сервитути, защитени територии, Натура 2000, защитени видове описани в доклада за гори с висока консервационна стойност, мъртва дървесина, вододайни зони, биологично разнообразие и др.)*

Натура 2000, ПВКС 1, ПВКС 2

II. Технологични указания и параметри на технологичната инфраструктура

1. Дървесината в насаждението да се добива при спазване на технологичната схема по т. I

2. Сечта ще се извършва с (моторен трион, ръчно, машини; кастренето на отсечените стъбла се извършва: в сечище, на временен склад) моторен трион, кастренето на отсечените стъбла да се извърши в сечището

3. Извозът от сечището до временните складове ще се осъществява с...животинска теглителна сила

на (цели стъбла, дълги/къси секции, сортименти, чипс и др.; с влачене по терена, изцяло натоварени)..... сортименти с влачене по терена

.....

4. Проектирани нови горски автомобилни пътища съгласно Наредба 5 за строителството в горските територии без промяна на предназначението им: дължина .....м. широчина .....м.

5. Изграждане/ремонт на временни извозни горски пътища (вярното се подчертава):

5.1. Тракторни – допустимо разстояние между тях .....м (не по-малко от 40 м), дължина .....м, широчина 4 м.

5.2. Коларски - разстояние между тях.....м (не по-малко от 40 м), дължина .....м, широчина ... м

6. Просеки за въжени линии: ..... бр.

допустимо разстояние между просеките ..... м., дължина ..... м., широчина ..... м.

7. Направа на просеки .....бр.

допустимо разстояние между тях .....м., дължина .....м., широчина ..... м.

8. Изграждане на нови временни складове (бр., площ в ха) .....

.....

9. Мерки за опазване на оставащите на корен дървета, подраста, младиняка и почвата да се спазва посоката на повалянe

10. Начини на почистване на сечището Клоните се сгорени на

11. Материалите ще се извозят до временен склад...м.1 ви Прозорец

когато мястото на временния склад няма данни, позволяващи точното му определяне или попада извън мащаба на схемата по т. I, се посочват географските му координати в градуси, минути и секунди.

12. Други указания: Да не се допуска замърсяване с битови отпадъци и ПСМ

Да се изнасят битовите отпадъци от сечището извън горските територии на определените за това места.

13. Всички операции по подготвителните и основните работи да се извършват съгласно изискванията на Правилника за здравословни и безопасни условия на труд в горите и правилата за противопожарна безопасност в горите.

Изготвил: /Иван Попов/ */подпис, име и фамилия/*

дата: 17.04.25 г.,

Място на издаване ДГС „Родопи"

№ и дата на удостоверението за упражняване на лесовъдска практика: 5295 / 25.01.2012 год.

ЗАПОЗНАТ с технологичния план: ...../попълва се след издаването на позволителното за сеч/

Лицето по чл. 108, ал. 2 от ЗГ, на което е издадено позволително за сеч № .....

.....

/ трите имена, подпис, дата - /

№ и дата на удостоверението за упражняване на лесовъдска практика: .....

2657

Образец по чл. 53, ал. 6 от НСГ

Одобрил:.....
инж. Д. Манолева
/име, фамилия и подпис/: .....

дата: 10.03.26 г.,
№ и дата на удостоверението за упражняване на лесовъдска практика: 8210/05.11.2012г

Утвърдил:.....
.....
име, фамилия,/ подпис: .....
/попълва се само в случаите на чл. 53, ал. 4 от НСГ/
дата:.....г.,
№ и дата на удостоверението за упражняване на лесовъдска практика: .....

ТЕХНОЛОГИЧЕН ПЛАН № 1

За добив на дървесина от отдел 95 подотдел „А"
На ТП ДГС/~~ДЛС~~/~~УОГС~~ Родопи /*попълва се само за държавни гори*/
Община Батак; Землище Батак;
имот с (кадастрален идентификатор/КВС) №....., /*попълва се само за недържавни гори*/

I. Схема за добива на дървесина от насаждението



Легенда:

- ± ± ± ± проектирани коларски вр. извозни пътища
- - - - - - съществуващи извозни пътища
- съществуващ автомобилен път
- просека
- Насаждения
- Постоянно водно течение
- проектирани тракторни вр. извозни пътища
- ▲ ▲ ▲ временен склад
- xxxxxx трасе на въжена линия
- проектиран автомобилен път
- Място за битови отпадъци и смяна на БСМ

На схемата задължително се нанасят контурите на насаждението/имота, съществуващите и проектирани временни горски пътища, просеките, просеките за въжени линии, извозни пътища, временни складове както и връзката им със съществуващата автомобилна пътна мрежа.

II. Характеристика на насаждението

1.Вид на сечта Групово - постепенна / интензивност 20 %
Втори вид сеч ...../ интензивност .....%
2.Площ на подотдела 5,5 ха Размер на сечището 5,5 ха
3. Състав по план/програма см 8, бб 2, действителен см 8, бб2
4. Запас на 1 ха: с клони 401 куб.м/ха , без клони .....куб. м/ха.
5. Среден наклон на терена 15 градуса.
6. Очакван добив от маркираната дървесина 438 лежаща маса, куб.м.

дърв. вид / категория	см	бб				дърв. вид / категория	см	бб				
едра	279	23				дребна	1	–				върш-
средна	23	4				дърва	91	17				шина

7.Наличие и характеристика на подраста преди сечта (състав, възраст, средна височина, % на покритие) ..см 70, сем. 15 год., Височина 2 м., обилно 0,4.....

.....

8. Средно извозно разстояние ..100 м..;

9. Други характеристики на насаждението (*токовища, сватбовища, надлесни дървета, сервитути, защитени територии, Натура 2000, защитени видове описани в доклада за гори с висока консервационна стойност, мъртва дървесина, вододайни зони, биологично разнообразие и др.)*

.....

.....Натура 2000, ВКС 1,.....

II. Технологични указания и параметри на технологичната инфраструктура

1. Дървесината в насаждението да се добива при спазване на технологичната схема по т. I

2. Сечта ще се извършва с (моторен трион, ръчно, машини; кастренето на отсечените стъбла се извършва: в сечище, на временен склад) ..дизелмоторен трион. Като кастренето ще се извършва в сечищ.....

3. Извозът от сечището до временните складове ще се осъществява с....трактор механизирано на дълги / къси секции с влачене по на (цели стъбла, дълги/къси секции, сортименти, чипс и др.; с влачене по терена, изцяло натоварени).....

....терена.....

.....

4. Проектирани нови горски автомобилни пътища съгласно Наредба 5 за строителството в горските територии без промяна на предназначението им: дължина .....м. широчина .....м.

5. Изграждане/ремонт на временни извозни горски пътища (вярното се подчертава):

5.1. Тракторни – допустимо разстояние между тях .....м (не по-малко от 40 м), дължина .....м, широчина 4 м.

5.2. Коларски - разстояние между тях.....м (не по-малко от 40 м), дължина .....м, широчина ... м

6. Просеки за въжени линии: ..... бр.

допустимо разстояние между просеките ..... м., дължина ..... м., широчина ..... м.

7. Направа на просеки .....бр.

допустимо разстояние между тях .....м., дължина .....м., широчина ..... м.

8. Изграждане на нови временни складове (бр., площ в ха) .....

.....

9. Мерки за опазване на оставащите на корен дървета, подраста, младиняка и почвата .....Да се спазва височина на основните при сеча.....

10. Начини на почистване на сечището .Събират се клоните в сечището.....

11. Материалите ще се извозят до временен склад.....м. Малка Дъбена.....

когато мястото на временния склад няма данни, позволяващи точното му определяне или попада извън мащаба на схемата по т. 4, се посочват географските му координати в градуси, минути и секунди.

12. Други указания: ....Да се спазва ЗЗ и съответните мерки.....

.....Да се изнасят битовите отпадъци от сечището.....

Да се изнасят битовите отпадъци от сечището извън горските територии на определените за това места.

13. Всички операции по подготвителните и основните работи да се извършват съгласно изискванията на Правилника за здравословни и безопасни условия на труд в горите и правилата за противопожарна безопасност в горите.

Изготвил:.....Димитър Иванов Болдуков.....*/подпис, име и фамилия/*

дата08.07.24г.,

Място на издаване:.....м. Малка

№ и дата на удостоверението за упражняване на лесовъдска практика:6028/16.03.12г.

ЗАПОЗНАТ с технологичния план: ...../попълва се след издаването на позволителното за сеч/

Лицето по чл. 108, ал. 2 от ЗГ, на което е издадено позволително за сеч № .....

.....

/ трите имена, подпис, дата - /

№ и дата на удостоверението за упражняване на лесовъдска практика: .....

обект 2658

Образец по чл. 53, ал. 6 от НСГ

Одобрил:.....
/име, фамилия и подпис/: .....

дата: 28.10.24 г.,
№ и дата на удостоверението за упражняване на лесовъдска практика: 60.98/26.01.12г.

Утвърдил:.....
.....
име, фамилия,/ подпис: .....
/попълва се само в случаите на чл. 53, ал. 4 от НСГ/
дата:.....г.,
№ и дата на удостоверението за упражняване на лесовъдска практика: .....

ТЕХНОЛОГИЧЕН ПЛАН № ....

За добив на дървесина от отдел....99.....подотдел.....9.....
На ТП ДГС/ДЛС/УОРС.....Родопи.....*/попълва се само за държавни гори/*
Община .....Батак.....; Землище .....Батак.....;
имот с (кадастрален идентификатор/КВС) №....., */попълва се само за недържавни гори/*

I. Схема за добива на дървесина от насаждението

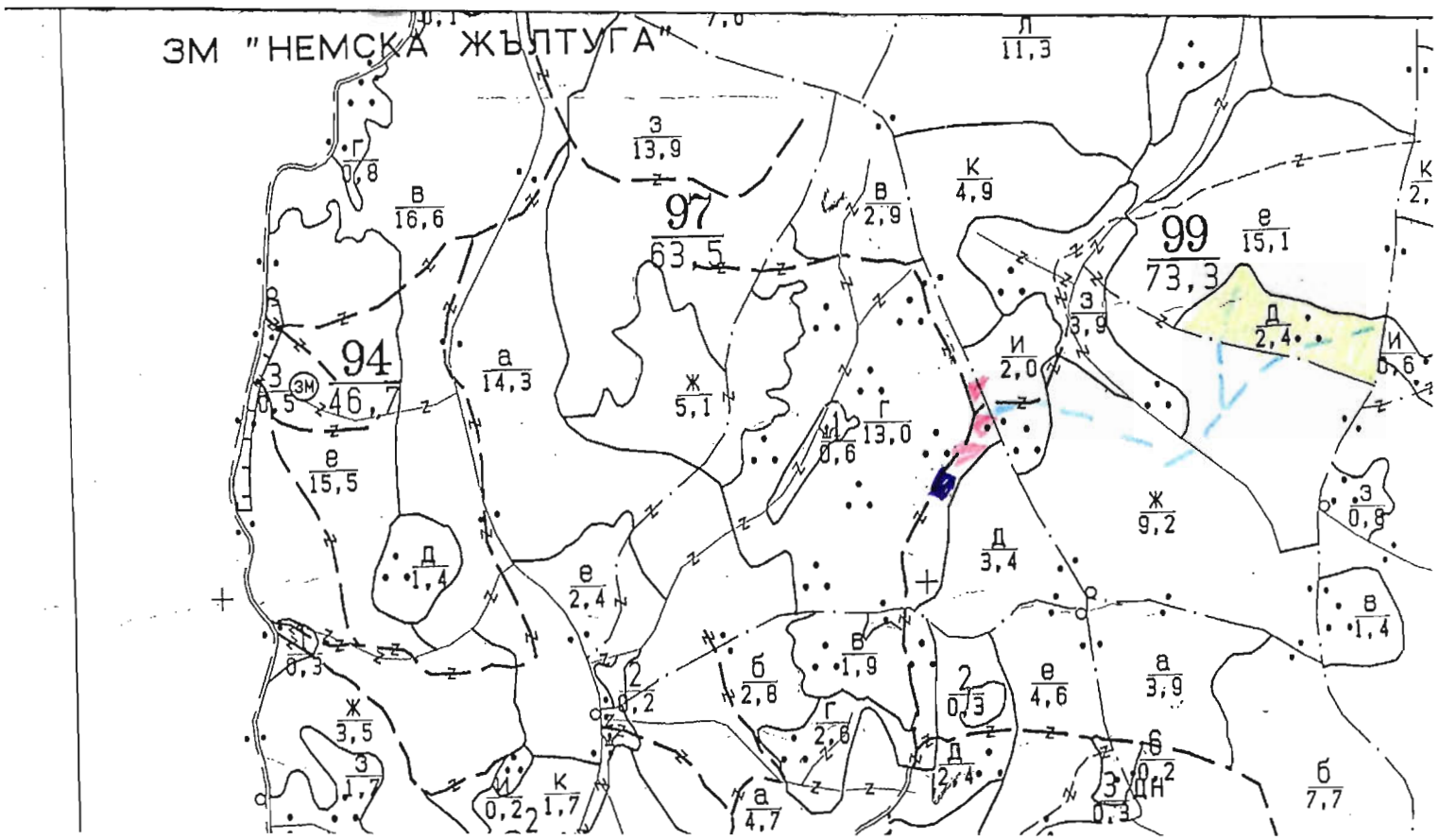

Легенда:

- ±±±± проектирани коларски вр. извозни пътища
- проектирани тракторни вр. извозни пътища
- съществуващи извозни пътища
- временен склад
- съществуващ автомобилен път
- трасе на въжена линия
- просека
- проектиран автомобилен път
- насаждение
- ГСМ и биб. обекти

На схемата задължително се нанасят контурите на насаждението/имота, съществуващите и проектирани временни горски пътища, просеките, просеките за въжени линии, извозни пътища, временни складове както и връзката им със съществуващата автомобилна пътна мрежа.

II. Характеристика на насаждението

1.Вид на сечта .....пробирка...../ интензивност .....20.....%
Втори вид сеч ...../ интензивност .....%
2.Площ на подотдела .....24.....ха Размер на сечището.....24..... ха
3. Състав по план/програма.....дб-10; см-.....действителен.....дб-10; см-.....
4. Запас на 1 ха: с клони.....371.....куб.м/ха , без клони .....312.....куб. м/ха.
5. Среден наклон на терена .....16.....градуса.
6. Очакван добив от маркираната дървесина .....113.....лежаща маса, куб.м.

дърв. вид / категория	бб	см				дърв. вид / категория	бб	см				
едра	–	8				дребна	–	–				вър-шина
средна	–	1				дърва	99	5				

7.Наличие и характеристика на подраста преди сечта (състав, възраст, средна височина, % на покритие) ...см-10; 20 години; h-2м.....

8. Средно извозно разстояние ...300м.;

9. Други характеристики на насаждението (*токовища, сватбовища, надлесни дървета, сервитути, защитени територии, Натура 2000, защитени видове описани в доклада за гори с висока консервационна стойност, мъртва дървесина, вододайни зони, биологично разнообразие и др.*) Натура 2000; ГВКС 1, б ВКС 2, бВКС 3

II. Технологични указания и параметри на технологичната инфраструктура

1. Дървесината в насаждението да се добива при спазване на технологичната схема по т. I

2. Сечта ще се извършва с (моторен трион, ръчно, машини; кастренето на отсечените стъбла се извършва: в сечище, на временен склад) ...с моторен трион; кастренето на отсечените стъбла се извършва в сечището.....

3. Извозът от сечището до временните складове ще се осъществява с....животинска теглителна сила.....

на (цели стъбла, дълги/къси секции, сортименти, чипс и др.; с влачене по терена, изцяло натоварени).....

.....къси/дълги секции; с влачене по терена и изцяло натоварени.....

4. Проектирани нови горски автомобилни пътища съгласно Наредба 5 за строителството в горските територии без промяна на предназначението им: дължина ...–.....м. широчина ...–.....м.

5. Изграждане/ремонт на временни извозни горски пътища (вярното се подчертава):

5.1. Тракторни – допустимо разстояние между тях ...–.....м (не по-малко от 40 м), дължина ...–.....м, широчина 4 м.

5.2. Коларски - разстояние между тях...–.....м (не по-малко от 40 м), дължина ...–.....м, широчина ... м

6. Просеки за въжени линии: ...–..... бр.

допустимо разстояние между просеките ...–..... м., дължина ...–..... м., широчина ...–..... м.

7. Направа на просеки ...–.....бр.

допустимо разстояние между тях ...–.....м., дължина ...–.....м., широчина ...–..... м.

8. Изграждане на нови временни складове (бр., площ в ха) ...–.....

9. Мерки за опазване на оставащите на корен дървета, подраста, младиняка и почвата ...използване на подходяща лесовъдска система.....

10. Начини на почистване на сечището ...събиране отпада на купчини.....

11. Материалите ще се извозят до временен склад...м. Данев бивак.....

когато мястото на временния склад няма данни, позволяващи точното му определяне или попада извън мащаба на схемата по т. I, се посочват географските му координати в градуси, минути и секунди.

12. Други указания: ...Отпадъците да се събират на оказаните за това места.....

Да се изнасят битовите отпадъци от сечището извън горските територии на определените за това места.

13. Всички операции по подготвителните и основните работи да се извършват съгласно изискванията на Правилника за здравословни и безопасни условия на труд в горите и правилата за противопожарна безопасност в горите.

Изготвил:...Иван Попов... ..... /подпис, име и фамилия/

дата: 28.08.24 г.,

Място на издаване ДГС „Родопи"

№ и дата на удостоверението за упражняване на лесовъдска практика: 5295/25.01.2012г.

ЗАПОЗНАТ с технологичния план: ...../попълва се след издаването на позволителното за сеч/

Лицето по чл. 108, ал. 2 от ЗГ, на което е издадено позволително за сеч № .....

.....

/ трите имена, подпис, дата - /

№ и дата на удостоверението за упражняване на лесовъдска практика: .....

обсит 2659

Образец по чл. 53, ал. 6 от НСГ

Одобрил:.....
инж. Б. Бонусчев
/име, фамилия и подпис/: .....

дата: 28.10.23 г.,
№ и дата на удостоверението за упражняване на лесовъдска практика: 6088/26.03.12г.

Утвърдил:.....
.....
име, фамилия,/ подпис: .....
/попълва се само в случаите на чл. 53, ал. 4 от НСГ/
дата:.....г.,
№ и дата на удостоверението за упражняване на лесовъдска практика: .....

ТЕХНОЛОГИЧЕН ПЛАН № ....

За добив на дървесина от отдел 98 подотдел „Н"
На ТП ДГС/~~ДДС~~/~~УОГС~~ „Родопи" /попълва се само за държавни гори/
Община Батак; Землище гр. Батак;
имот с (кадастрален идентификатор/КВС) №....., /попълва се само за недържавни гори/

I. Схема за добива на дървесина от насаждението

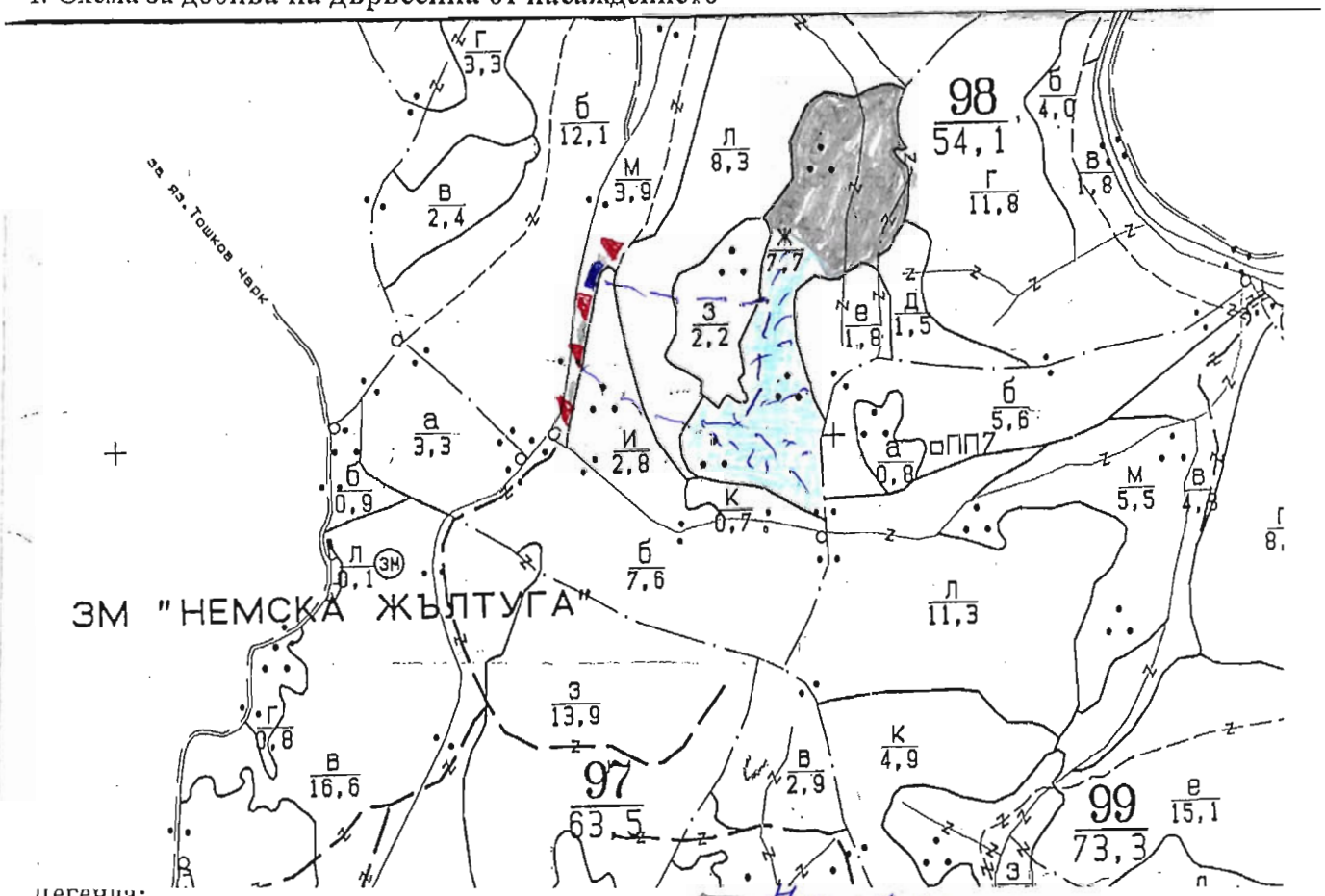

Легенда:

- ±±±± проектирани коларски вр. извозни пътища
- съществуващи извозни пътища
- съществуващ автомобилен път
- просека
- насаждение
- Немаркирана площ
- проектирани тракторни вр. извозни пътища
- временен склад
- xxxxxx трасе на въжена линия
- =+=+=+= проектиран автомобилен път
- Място за сляна на ГСМ и отпадъци

На схемата задължително се нанасят контурите на насаждението/имота, съществуващите и проектирани временни горски пътища, просеките, просеките за въжени линии, извозни пътища, временни складове както и връзката им със съществуващата автомобилна пътна мрежа.

II. Характеристика на насаждението

1.Вид на сечта пробирка / интензивност 10 %
Втори вид сеч ...../ интензивност .....%
2.Площ на подотдела 7,7 ха Размер на сечището 5,0 ха
3. Състав по план/програма 9.б. 10, действителен.....
4. Запас на 1 ха: с клони 258 куб.м/ха , без клони .....куб. м/ха.
5. Среден наклон на терена 16 градуса.
6. Очакван добив от маркираната дървесина 186 лежаща маса, куб.м.

дърв. вид / категория						дърв. вид / категория	бор					
едра						дребна						вър-
средна						дърва	ВС					шина

7.Наличие и характеристика на подраста преди сечта (състав, възраст, средна височина, % на покритие) ..... см. 10, 20 год. h=2,5 .....

8. Средно извозно разстояние ...250...;

9. Други характеристики на насаждението (*токовища, сватбовища, надлесни дървета, сервитути, защитени територии, Натура 2000, защитени видове описани в доклада за гори с висока консервационна стойност, мъртва дървесина, водосборни зони, биологично разнообразие и др.*)
Натура 2000, ГВКС 1, ГВКС 2

II. Технологични указания и параметри на технологичната инфраструктура

1. Дървесината в насаждението да се добива при спазване на технологичната схема по т. I

2. Сечта ще се извършва с (моторен трион, ръчно, машини; кастренето на отсечените стъбла се извършва: в сечище, на временен склад) ...моторен трион..., кастренето ще се извършва в сечището.....

3. Извозът от сечището до временните складове ще се осъществява с...животинска теглителна сила чрез влачене на натоварени на самар на (цели стъбла, дълги/къси секции, сортименти, чипс и др.; с влачене по терена, изцяло натоварени)..... ...на къси секции, чрез влачене натоварени.....

4. Проектирани нови горски автомобилни пътища съгласно Наредба 5 за строителството в горските територии без промяна на предназначението им: дължина .....м. широчина .....м.

5. Изграждане/ремонт на временни извозни горски пътища (вярното се подчертава):

5.1. Тракторни – допустимо разстояние между тях .....м (не по-малко от 40 м), дължина .....м, широчина 4 м.

5.2. Коларски - разстояние между тях.....м (не по-малко от 40 м), дължина .....м, широчина ... м

6. Просеки за въжени линии: ..... бр.
допустимо разстояние между просеките ..... м., дължина ..... м., широчина ..... м.

7. Направа на просеки .....бр.
допустимо разстояние между тях .....м., дължина .....м., широчина ..... м.

8. Изграждане на нови временни складове (бр., площ в ха) .....

9. Мерки за опазване на оставащите на корен дървета, подраста, младиняка и почвата ...да се спазва посоката на повалянке.....

10. Начини на почистване на сечището ...клоните се изтеглят на купчини.....

11. Материалите ще се извозят до временен склад...м.т. Пчелова - ДЛЕРС.....
когато мястото на временния склад няма данни, позволяващи точното му определяне или попада извън мащаба на схемата по т. I, се посочват географските му координати в градуси, минути и секунди.

12. Други указания: ...Да не се допуска замърсяване с битови отпадъци и ГСМ.....
Да се изнасят битовите отпадъци от сечището извън горските територии на определените за това места.

13. Всички операции по подготвителните и основните работи да се извършват съгласно изискванията на Правилника за здравословни и безопасни условия на труд в горите и правилата за противопожарна безопасност в горите.

Изготвил: Иван Попов ..... */подпис, име и фамилия/*
дата: 10.09.24 г.,
Място на издаване: ДГС Родопи
№ и дата на удостоверението за упражняване на лесовъдска практика: 5295/25.01.2012г.

ЗАПОЗНАТ с технологичния план: ...../попълва се след издаването на позволителното за сеч/
Лицето по чл. 108, ал. 2 от ЗГ, на което е издадено позволително за сеч № .....
.....
/ трите имена, подпис, дата - /
№ и дата на удостоверението за упражняване на лесовъдска практика: .....

Обект № 2660

Образец по чл. 53, ал. 6 от НСГ

Одобрил: инж. Дора Маторева
/име, фамилия и подпис/: ...

дата: 09.09.24 г.,
№ и дата на удостоверението за упражняване на лесовъдска практика: 8210/05.11.2012 г.

Утвърдил: инж. Н. Миртев
име, фамилия,/ подпис: ...
/попълва се само в случайте на чл. 53, ал. 4 от НСГ/
дата: 09.09.2024 г.,
№ и дата на удостоверението за упражняване на лесовъдска практика: 5451/20.02.2012 г.

ТЕХНОЛОГИЧЕН ПЛАН № 1

За добив на дървесина от отдел 1118 подотдел Н
На ТП ДГС/ДЛС/УОГС Родопи /попълва се само за държавни гори/
Община Батак; Землище Батак;
имот с (кадастрален идентификатор/КВС) №....., /попълва се само за недържавни гори/

I. Схема за добива на дървесина от насаждението

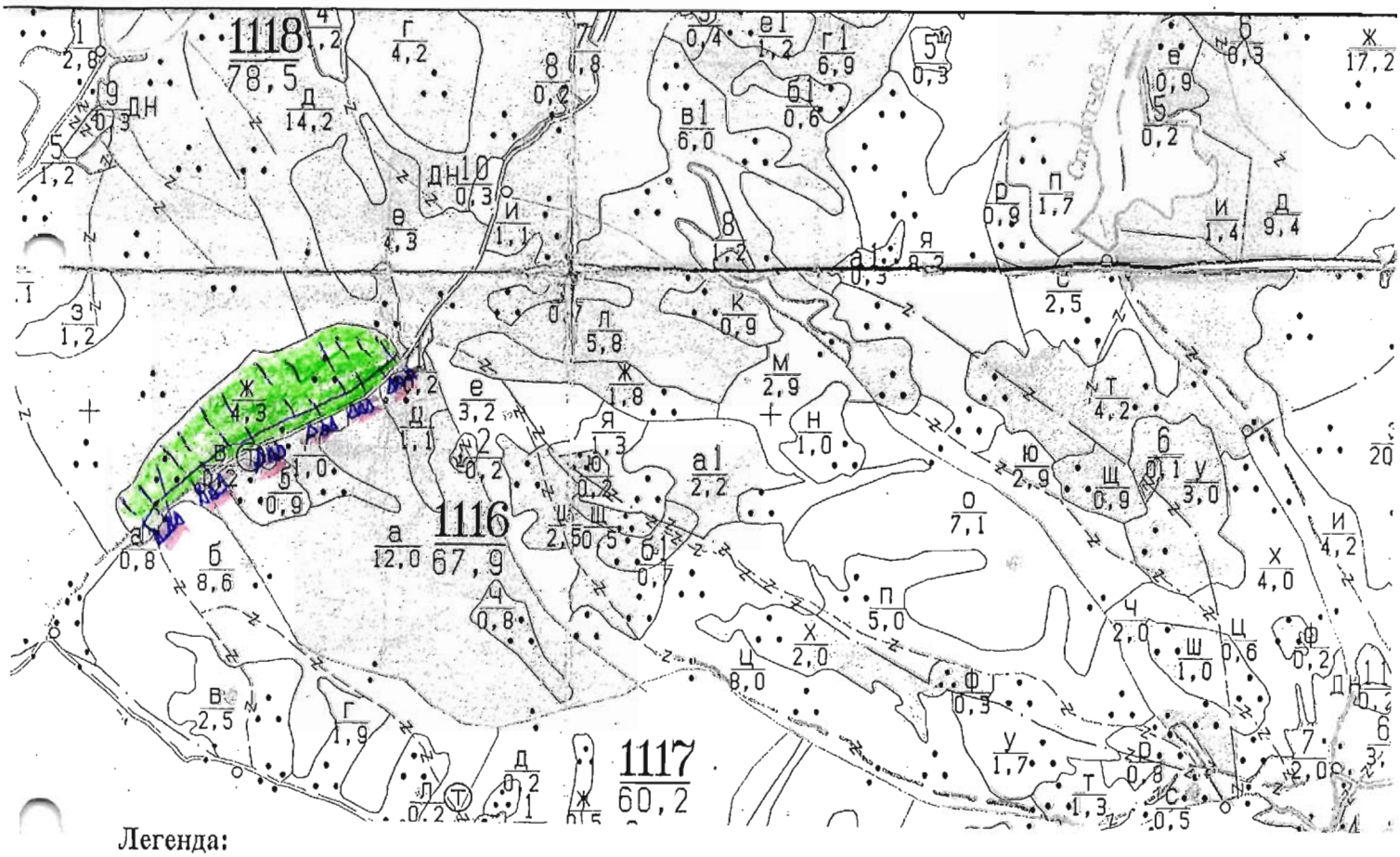

Легенда:

- ±±±± проектирани коларски вр. извозни пътища
- ------ съществуващи извозни пътища
- съществуващ автомобилен път
- просека
- марк. площ
- проектирани тракторни вр. извозни пътища
- ▲▲▲ временен склад мест „Гроба"
- xxxxxx трасе на въжена линия
- =+=+=+= проектиран автомобилен път
- место за т.с.м. и смет

На схемата задължително се нанасят контурите на насаждението/имота, съществуващите и проектирани временни горски пътища, просеките, просеките за въжени линии, извозни пътища, временни складове както и връзката им със съществуващата автомобилна пътна мрежа.

II. Характеристика на насаждението

1.Вид на сечта Пробирка 30% тех. пл 2%/ интензивност .....%
Втори вид сеч ...../ интензивност .....%
2.Площ на подотдела 4,3 ха Размер на сечището 4,3 ха
3. Състав по план/програма 6.6-9; см-1, действителен 6.6-8; см. 2
4. Запас на 1 ха: с клони 386 куб.м/ха , без клони 290 куб. м/ха.
5. Среден наклон на терена 8 градуса.
6. Очакван добив от маркираната дървесина 443 лежаща маса, куб.м.

дърв. вид / категория	5.5	см				дърв. вид / категория	5.5	см			общо	
едра	27	102				дребна	1	1				вър-
средна	22	21				дърва	162	107			443	шина

7.Наличие и характеристика на подраста преди сечта (състав, възраст, средна височина, % покритие) .....

.....

8. Средно извозно разстояние ..200 м;

9. Други характеристики на насаждението (*токовища, сватбовища, надлесни дървета, сервитути, защит територии, Натура 2000, защитени видове описани в доклада за гори с висока консервационна стойност, мъртва дървеси вододайни зони, биологично разнообразие и др.)* Натура - 2000

.....

.....

II. Технологични указания и параметри на технологичната инфраструктура

1. Дървесината в насаждението да се добива при спазване на технологичната схема по т. I

2. Сечта ще се извършва с (моторен трион, ръчно, машини; кастренето на отсечените стъбла се извършв сечище, на временен склад) ..моторен трион.....

.....

3. Извозът от сечището до временните складове ще се осъществява с..животинска.... ..тяга (самар)..трактор.....

на (цели стъбла, дълги/къси секции, сортименти, чипс и др.; с влачене по терена, изцяло натоварени)..... ..къси секции, с влачене моторен.....ръчен самар.....

.....

4. Проектирани нови горски автомобилни пътища съгласно Наредба 5 за строителство горските територии без промяна на предназначението им: дължина .....м. широчина .....м

5. Изграждане/ремонт на временни извозни горски пътища (вярното се подчертава):

5.1. Тракторни – допустимо разстояние между тях .....м (не по-малко от 40 м), дължина .... широчина 4 м.

5.2. Коларски - разстояние между тях.....м (не по-малко от 40 м), дължина .....м, широчина ...

6. Просеки за въжени линии: ..... бр.

допустимо разстояние между просеките ..... м., дължина ..... м., широчина ..... м.

7. Направа на просеки .....бр.

допустимо разстояние между тях .....м., дължина .....м., широчина ..... м.

8. Изграждане на нови временни складове (бр., площ в ха) .....

.....

9. Мерки за опазване на оставащите на корен дървета, подраста, младиняка и поч ..Механични очистване на сечището, почистване.....

10. Начини на почистване на сечището ..с. Горните клонки на едрите дърво

11. Материалите ще се извозят до временен склад.....

когато мястото на временния склад няма данни, позволяващи точното му определяне или попада извън мащаба на схемата по т. I, се посочват географските му координати в градуси, минути и секунди.

12. Други указания: Запазват се всички определени ....дънта.....

Да се изнасят битовите отпадъци от сечището извън горските територии на определените за това места.

13. Всички операции по подготвителните и основните работи да се извършват съгл изискванията на Правилника за здравословни и безопасни условия на труд в горите и правила противопожарна безопасност в горите.

Изготвил: ..Христо Вълчев.....*/подпис, име и фамилия/*

дата: 29.08.2025г.

Място на издаване: ..ДГС Дорост

№ и дата на удостоверението за упражняване на лесовъдска практика: ..34-29.....

ЗАПОЗНАТ с технологичния план: ...../попълва се след издаването на позволителното

Лицето по чл. 108, ал. 2 от ЗГ, на което е издадено позволително за сеч № .....

.....

/ трите имена, подпис, дата - /

№ и дата на удостоверението за упражняване на лесовъдска практика: .....

Образец по чл. 53, ал. 6 от НСГ

Изготвил: Муса Калъчев ..... обект 2661

/име, фамилия,/ подпис: .....

дата: 28.08.23 г.,

№ и дата на удостоверението за упражняване на лесовъдска практика: 3553/29.06.11г

Одобрил: инж. Борчо Станков, главен инженер, ТП ДГС Родоми

име, фамилия,/ подпис: .....

дата: 27.09.23 г.,

№ и дата на удостоверението за упражняване на лесовъдска практика: 14668/24.08.2021г

ТЕХНОЛОГИЧЕН ПЛАН № ....

За добив на дървесина от отдел 1182 подотдел А

На ТП ДГС/ДДС Родоми /попълва се само за държавни гори/

Община Батак; Землище Батак;

имот с (кадастрален идентификатор/КВС) №....., /попълва се само за недържавни гори/

I. Схема за добива на дървесина от насаждението

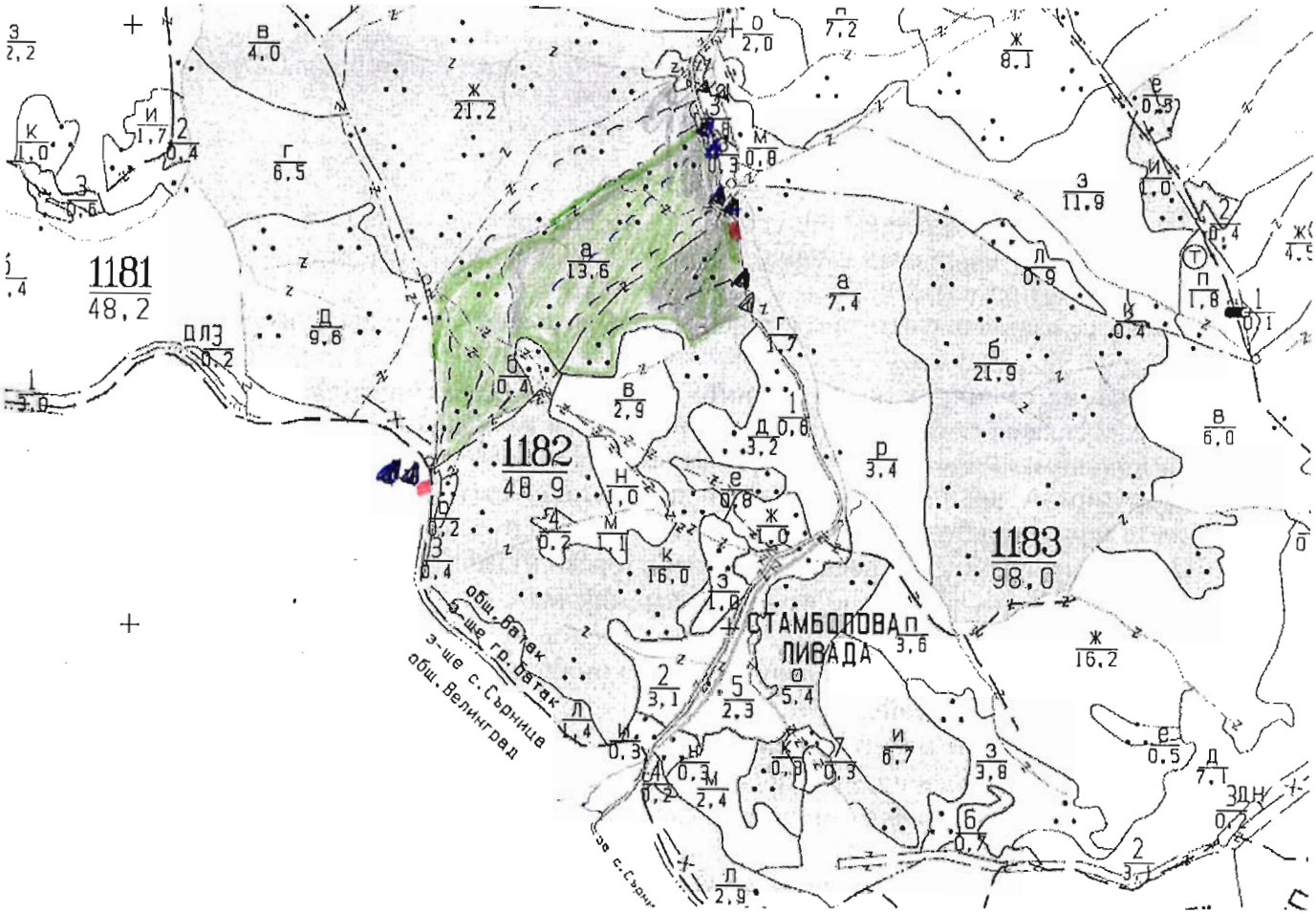

Легенда:

- ±±±± проектирани коларски вр. извозни пътища
- - - - - - - съществуващи извозни пътища
- съществуващ автомобилен път
- технологична просека
- сечище
- »»»» проектирани тракторни вр. извозни пътища
- ▲▲▲ временен склад стамболова ливада
- xxxxxx трасе на въжена линия
- =+=+=+= проектиран автомобилен път
- място за битови отпадъци и ГСМ

На схемата задължително се нанасят контурите на насаждението/имота, съществуващите и проектирани временни горски пътища, технологичните просеки, просеките за въжени линии, извозни пътища, временни складове както и връзката им със съществуващата автомобилна пътна мрежа.

II. Характеристика на насаждението

1.Вид на сечта ...пробирка.../ интензивност ...20...%
Втори вид сеч ...-.../ интензивност .....%
2.Площ на подотдела ...13,6....ха Размер на сечището.....13,6..... ха
3. Състав по план/програма...см.6 дд.4....., действителен...см.6 дд.4.....
5. Запас на 1 ха: с клони...288.....куб.м/ха , без клони ...23.6.....куб. м/ха.
6. Среден наклон на терена ...14.....градуса.
7. Очакван добив от маркираната дървесина .....844.....лежаща маса, куб.м.

дърв. вид / категория						дърв. вид / категория							
едра	56	5				дребна	3	–				Върбова шина	155
средна	48	7				дърва	557	168					

8.Наличие и характеристика на подраста преди сечта (състав, възраст, средна височина, % на покритие) .....см.10.....
.....
9. Средно извозно разстояние ...600 м.
10. Други характеристики на насаждението (*токовища, сватбовища, надлесни дървета, сервитути, защитени територии, Натура 2000, защитени видове описани в доклада за гори с висока консервационна стойност, мъртва дървесина, вододайни зони, биологично разнообразие и др.)*
.....Натура 2000 ВКС 2.....
.....

III. Технологични указания

1. Дървесината в насаждението да се добива при спазване на технологичната схема по т. I
2. Сечта ще се извършва с (моторен трион, ръчно, машини; кастренето на отсечените стъбла се извършва: в сечище, на временен склад) ...сечта ще се извършва с бензинов трион като кастренето ще се извършва в сечището.....
3. Извозът от сечището до временните складове ще се осъществява с...100% с животинска тегленна сила - влачене по терена на сортименти и скок.....
на (цели стъбла, дълги/къси секции, сортименти, чипс и др.; с влачене по терена, изцяло натоварени).....
.....
.....
4. Проектирани нови горски автомобилни пътища съгласно Наредба 5 за строителството в горските територии без промяна на предназначението им: дължина ...-...м. широчина .....м.
5. Изграждане и ремонт на временни извозни горски пътища:
5.1 Тракторни – допустимо разстояние между тях .....-....м (не по-малко от 40 м), дължина .....м, широчина 4 м.
5.2 Коларски - разстояние между тях....-...м (не по-малко от 40 м), дължина .....м, широчина ... м
6. Просеки за въжени линии: ..... бр.
допустимо разстояние между просеките ...-..... м., дължина ....-..... м., широчина .....-..... м.
7. Направа на технологични просеки .....бр.
допустимо разстояние между тях .....м., дължина .....-.....м., широчина ..... м.
8. Изграждане на нови временни складове (бр., площ в ха) .....
.....
9. Мерки за опазване на оставащите на корен дървета, подраста, младиняка и почвата да се мазят от повредените остатъци на кора, смоли и машини
10. Начини за почистване на сечището .вършината ще се струпа на купчини и изгори
11. Други указания: .биоотпадъците ще се събират и изгарят в средата
битовите отпадъци ще се изнасят от сечището.....

Да се изнасят битовите отпадъци от сечището извън горските територии на определените за това места.

12. Всички операции по подготвителните и основните работи да се извършват съгласно изискванията на Правилника за здравословни и безопасни условия на труд в горите и правилата за противопожарна безопасност в горите.

ЗАПОЗНАТ с технологичния план: ...../попълва се след издаването на позволителното за сеч/
Лицето по чл. 108, ал. 2 от ЗГ, на което е издадено позволително за сеч № .....
.....
/ трите имена, подпис, дата - /
№ и дата на удостоверението за упражняване на лесовъдска практика: .....

2662

Образец по чл. 53, ал. 6 от НСГ

Одобрил:.....
инж. Д. Манолова
/име, фамилия и подпис/: .....

дата: 10.03.26 г.,
№ и дата на удостоверението за упражняване на лесовъдска практика: 8210/05.11.2012 г.

Утвърдил:.....
.....
име, фамилия,/ подпис: .....
/попълва се само в случаите на чл. 53, ал. 4 от НСГ/
дата:.....г.,
№ и дата на удостоверението за упражняване на лесовъдска практика: .....

ТЕХНОЛОГИЧЕН ПЛАН № 1

За добив на дървесина от отдел 1179 подотдел „б"
На ТП ДГС/~~ДЛС~~/~~УОГС~~ „Родопи" /*попълва се само за държавни гори*/
Община Батак; Землище Батак;
имот с (кадастрален идентификатор/КВС) №....., /*попълва се само за недържавни гори*/

I. Схема за добива на дървесина от насаждението

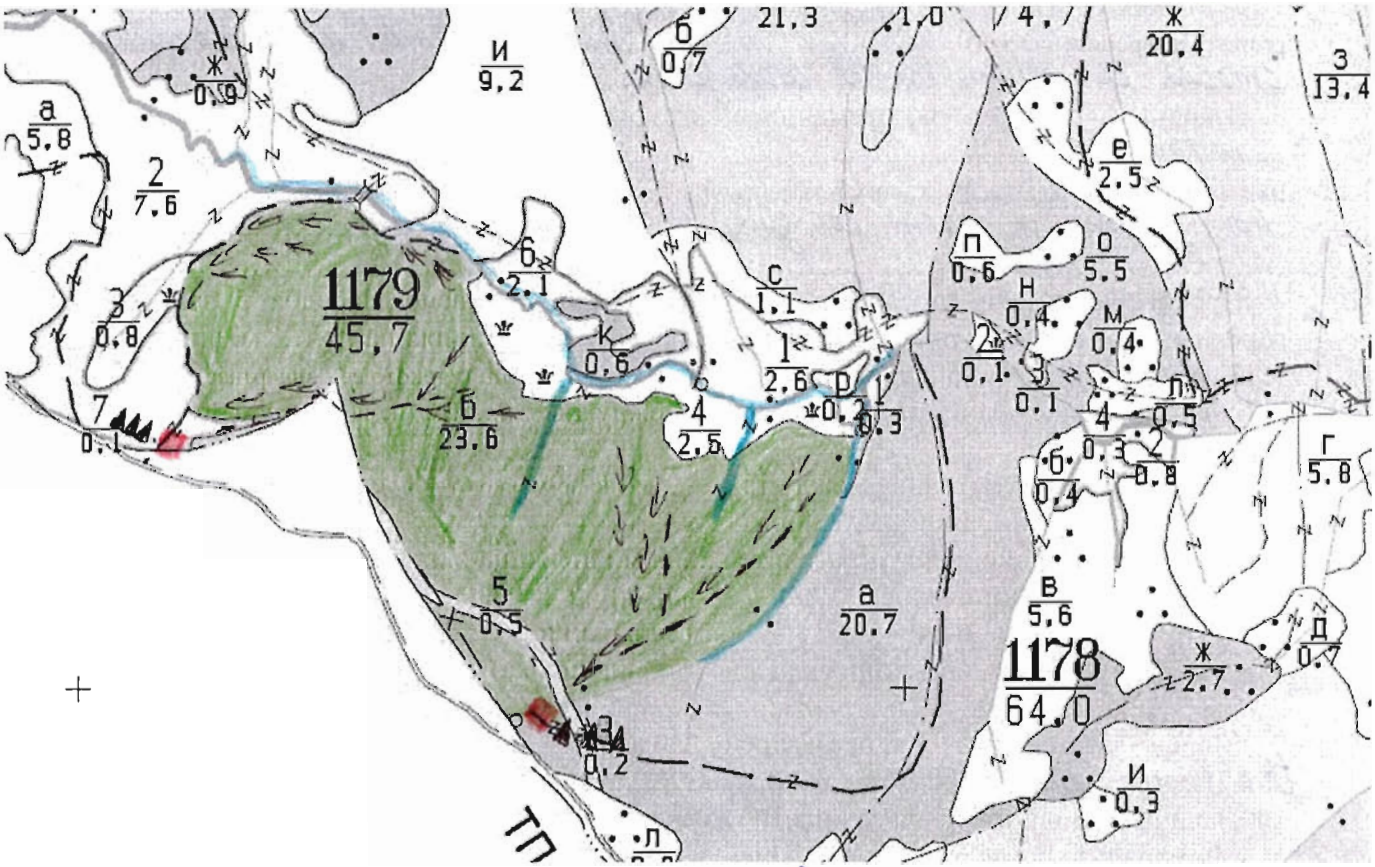

Легенда:

- ± ± ± ± проектирани коларски вр. извозни пътища
- - - - - - - съществуващи извозни пътища
- съществуващ автомобилен път
- просека
- Сечище
- Водно течение
- проектирани тракторни вр. извозни пътища
- ▲ ▲ ▲ временен склад Гаргалъка
- xxxxxx трасе на въжена линия
- =+=+=+= проектиран автомобилен път
- ГСМ – битови отпадаци.

На схемата задължително се нанасят контурите на насаждението/имота, съществуващите и проектирани временни горски пътища, просеките, просеките за въжени линии, извозни пътища, временни складове както и връзката им със съществуващата автомобилна пътна мрежа.

II. Характеристика на насаждението

1.Вид на сечта гр – постепенна / интензивност 20 %
Втори вид сеч ..... / интензивност .....%
2.Площ на подотдела 23.6 ха Размер на сечището 23.6 ха
3. Състав по план/програма См 10, действителен См 10
4. Запас на 1 ха: с клони 425 куб.м/ха , без клони 372 куб. м/ха.
5. Среден наклон на терена 16 градуса.
6. Очакван добив от маркираната дървесина 1741 лежаща маса, куб.м.

дърв. вид / категория						дърв. вид / категория						
едра	см 1101					дребна	2.					вър-
средна	54					дърва	584					шина

7.Наличие и характеристика на подраста преди сечта (състав, възраст, средна височина, % на покритие) См.10 сеи 50 г. h=15 / См.9 изк 15г. h=3

8. Средно извозно разстояние ..400.....;

9. Други характеристики на насаждението (*токовища, сватбовища, надлесни дървета, сервитути, защитени територии, Натура 2000, защитени видове описани в доклада за гори с висока консервационна стойност, мъртва дървесина, вододайни зони, биологично разнообразие и др.)*
Натура 2000 BG 2. Екосистеми и мозайки от екосистеми на ниво пандшафт.

II. Технологични указания и параметри на технологичната инфраструктура

1. Дървесината в насаждението да се добива при спазване на технологичната схема по т. I

2. Сечта ще се извършва с (моторен трион, ръчно, машини; кастренето на отсечените стъбла се извършва: в сечище, на временен склад) моторен трион, кастренето на отсечените стъбла се извършва в сечището.

3. Извозът от сечището до временните складове ще се осъществява с..специализиран трактор

на (цели стъбла, дълги/къси секции, сортименти, чипс и др.; с влачене по терена, изцяло натоварени)..... на дълги и къси секции, с влачене по терена

4. Проектирани нови горски автомобилни пътища съгласно Наредба 5 за строителството в горските територии без промяна на предназначението им: дължина ..-.....м. широчина ..-.....м.

5. Изграждане/ремонт на временни извозни горски пътища (вярното се подчертава):

5.1. Тракторни – допустимо разстояние между тях ..-.....м (не по-малко от 40 м), дължина ..-.....м, широчина 4 м.

5.2. Коларски - разстояние между тях.....-.....м (не по-малко от 40 м), дължина .....-.....м, широчина ..- м

6. Просеки за въжени линии: ..-..... бр.
допустимо разстояние между просеките .....-..... м., дължина .....-..... м., широчина .....-..... м.

7. Направа на просеки .....-.....бр.
допустимо разстояние между тях .....-.....м., дължина .....-.....м., широчина .....-..... м.

8. Изграждане на нови временни складове (бр., площ в ха) .....-.....

9. Мерки за опазване на оставащите на корен дървета, подраста, младиняка и почвата Опазване на подраста, младиняка и оставащите на корен дървета.

10. Начини на почистване на сечището Клоните и вършилата да се сваврат на 1½ м. ширина

11. Материалите ще се извозят до временен склад.....

когато мястото на временния склад няма данни, позволяващи точното му определяне или попада извън мащаба на схемата по т. I, се посочват географските му координати в градуси, минути и секунди.

12. Други указания: битовите отпадъци и ГСМ да се изхвърлят на определените за тази цел места. Биоотпадните фракции са обозначени с ☺

Да се изнасят битовите отпадъци от сечището извън горските територии на определените за това места.

13. Всички операции по подготвителните и основните работи да се извършват съгласно изискванията на Правилника за здравословни и безопасни условия на труд в горите и правилата за противопожарна безопасност в горите.

Изготвил: Канко Бошнов ..... */подпис, име и фамилия/*
дата: 15.07.24 г.
Място на издаване ДГС „Родопи"
№ и дата на удостоверението за упражняване на лесовъдска практика: 12593/05.10.2016 г.

ЗАПОЗНАТ с технологичния план: ...../попълва се след издаването на позволителното за сеч/
Лицето по чл. 108, ал. 2 от ЗГ, на което е издадено позволително за сеч № .....
.....
/ трите имена, подпис, дата - /
№ и дата на удостоверението за упражняване на лесовъдска практика: .....

обсий 2663

Образец по чл. 53, ал. 6 от НСГ

Изготвил: Цанко Башнов
/име, фамилия,/ подпис:
дата: 14.08.23 г.,
№ и дата на удостоверението за упражняване на лесовъдска практика: 12593/05.10.2016г.

Одобрил: инж. Илиз Димитров Ненов
име, фамилия,/ подпис:
дата: 13.10.23 г.,
№ и дата на удостоверението за упражняване на лесовъдска практика: 13665/05.03.19

ТЕХНОЛОГИЧЕН ПЛАН № ....

За добив на дървесина от отдел 1183 подотдел „Г"
На ТП ДГС/ДЛС Родопи /попълва се само за държавни гори/
Община Батак; Землище Батак;
имот е (кадастрален идентификатор/КВС) №....., /попълва се само за недържавни гори/

I. Схема за добива на дървесина от насаждението

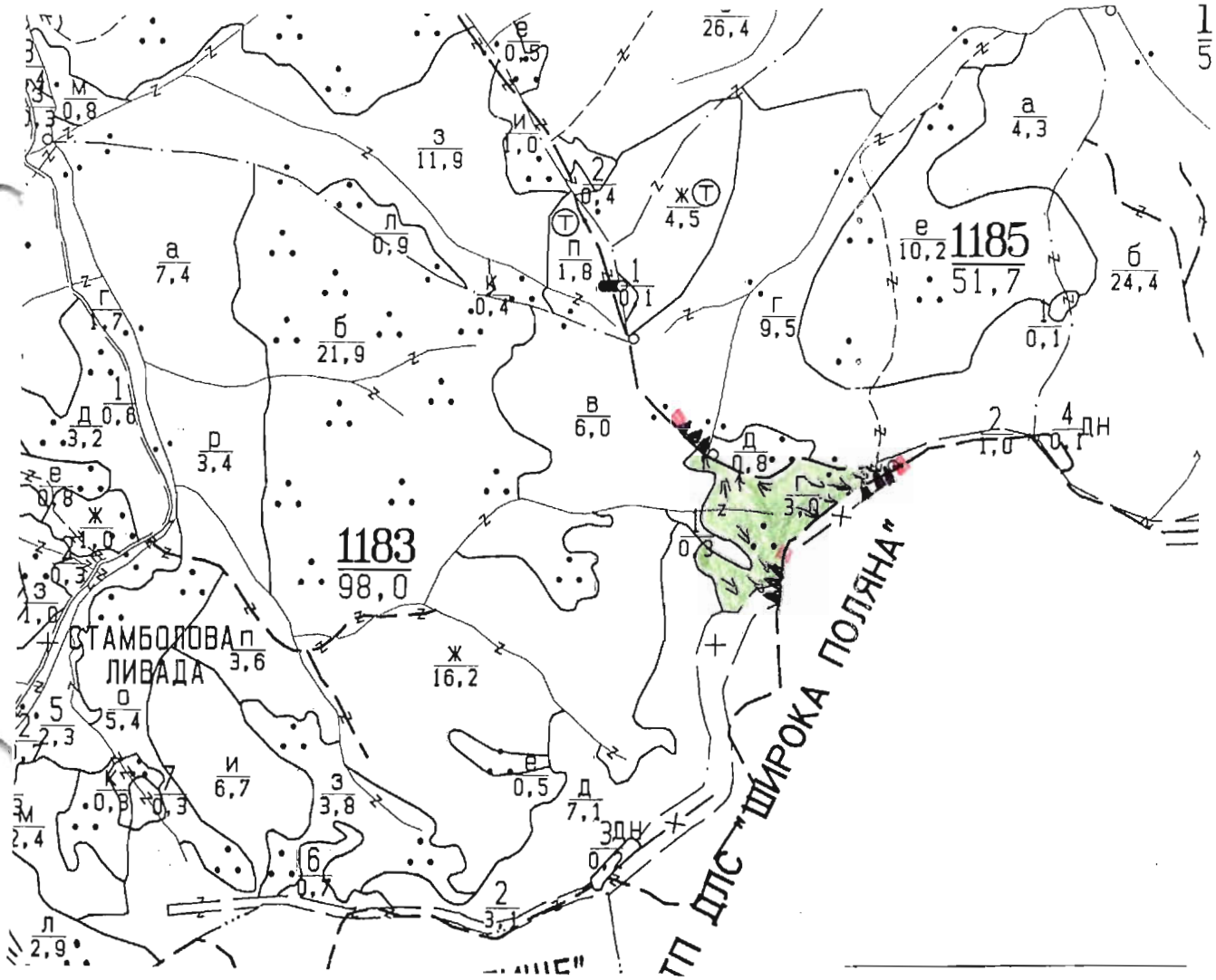

Легенда:

± ± ± ± проектирани коларски вр. извозни пътища	проектирани тракторни вр. извозни пътища
- - - - - - съществуващи извозни пътища	▲ ▲ ▲ временен склад Трампов чучур
съществуващ автомобилен път	xxxxxx трасе на въжена линия
технологична просека	=+=+=+= проектиран автомобилен път
Сечище	Битови отпадаци ГСМ

На схемата задължително се нанасят контурите на насаждението/имота, съществуващите и проектирани временни

II. Характеристика на насаждението

1.Вид на сечта Пробирна ...../ интензивност 30 %
Втори вид сеч ...../ интензивност .....%
2.Площ на подотдела ...3.0...ха Размер на сечището....3.0.... .... ха
3. Състав по план/програма См.10....., действителе: ....См.10.....
5. Запас на 1 ха: с клони....370.....куб.м/ха , без клони ...306.... ..куб. м/ха.
6. Среден наклон на терена ....10.....градуса.
7. Очакван добив от маркираната дървесина .....286.....леж ща маса, куб.м.

дърв. вид / категория	см	бб				дърв. вид / категория	см.	бб				
едра	70	3				дребна	3	—				вър-
средна	33	5				дърва	155	11				шина

8.Наличие и характеристика на подраста преди сечта (състав възраст, средна височина, % на покритие) ..См.10/Б.добро състояние..... .....
.....
9. Средно извозно разстояние ..200 м.;
10. Други характеристики на насаждението (*токовища, сватбовища, й длесни дървета, сервитути, защитени територии, Натура 2000, защитени видове описани в доклада за гори с висока консе, зационна стойност, мъртва дървесина, водрдайни зони, биологично разнообразие и др.)*
Натура 2000 BHC 2 - Елементи и могайни от елементи на низко ландшафт. BHC 13 - Плодороден слой.....

III. Технологични указания

1. Дървесината в насаждението да се добива при спазване на тех ологичната схема по т. I
2. Сечта ще се извършва с (моторен трион, ръчно, машини; кастрен о на отсечените стъбла се извършва: в сечище, на временен склад) БМТ - кастренето се извършва в сечището.....
.....
3. Извозът от сечището до временните складове ще се осъще твява с..ИТС с коне.....
на самар и влачене по терена.....
на (цели стъбла, дълги/къси секции, сортименти, чипс и др.; с влачене по те на, изцяло натоварени).....
.....
.....
4. Проектирани нови горски автомобилни пътища съгласно Наредба 5 за строителството в горските територии без промяна на предназначението им: дълж на .....м. широчина .....м.
5. Изграждане и ремонт на временни извозни горски пътища:
5.1 Тракторни – допустимо разстояние между тях .....м (е по-малко от 40 м), дължина .....м, широчина 4 м.
5.2 Коларски - разстояние между тях.....м (не по-малко от 40), дължина .....м, широчина ... м
6. Просеки за въжени линии: ..... бр.
допустимо разстояние между просеките ..... м., дължина .... м., широчина ..... м.
7. Направа на технологични просеки .....бр.
допустимо разстояние между тях .....м., дължина ..... ., широчина ..... м.
8. Изграждане на нови временни складове (бр., площ в ха) .....
.....
9. Мерки за опазване на оставащите на корен дървета, подраста, младиняка и почвата Избиране правилната посока на повалящите дърветa.....
10. Начини за почистване на сечището Събиране клоните на купчини по време на сечта
11. Други указания: Изхвърляне на отпадъците от ГСМ
до спазване на определените за целта места. Биотопните дървета са обезопасени със знак "Биотоп"
Да се изнасят от горите отпадъци от сечището извън горските територии на определените за това места.
12. Всички операции по подготвителните и основните р боти да се извършват съгласно изискванията на Правилника за здравословни и безопасни усло ия на труд в горите и правилата за противопожарна безопасност в горите.

ЗАПОЗНАТ с технологичния план: ...../попълва се ед издаването на позволителното за сеч/
Лицето по чл. 108, ал. 2 от ЗГ, на което е издадено позволителн за сеч № .....
.....
/трите имена, подпис, дата/

2664

Образец по чл. 53, ал. 6 от НСГ

Одобрил:.....
инж. Д. Манолев
.....
/име, фамилия и подпис/: .....
дата: 10.03.26 г.,
№ и дата на удостоверението за упражняване на лесовъдска практика: 822/05.11.2012г.

Утвърдил:.....
.....
име, фамилия,/ подпис: .....
/попълва се само в случаите на чл. 53, ал. 4 от НСГ/
дата:.....г.,
№ и дата на удостоверението за упражняване на лесовъдска практика: .....

ТЕХНОЛОГИЧЕН ПЛАН № 1

За добив на дървесина от отдел **1183** подотдел **Б**
На ТП ДГС/ДЛС/УОГС Родопи */попълва се само за държавни гори/*
Община Батак ; Землище Батак;
имот с (кадастрален идентификатор/КВС) №....., */попълва се само за недържавни гори/*

I. Схема за добива на дървесина от насаждението

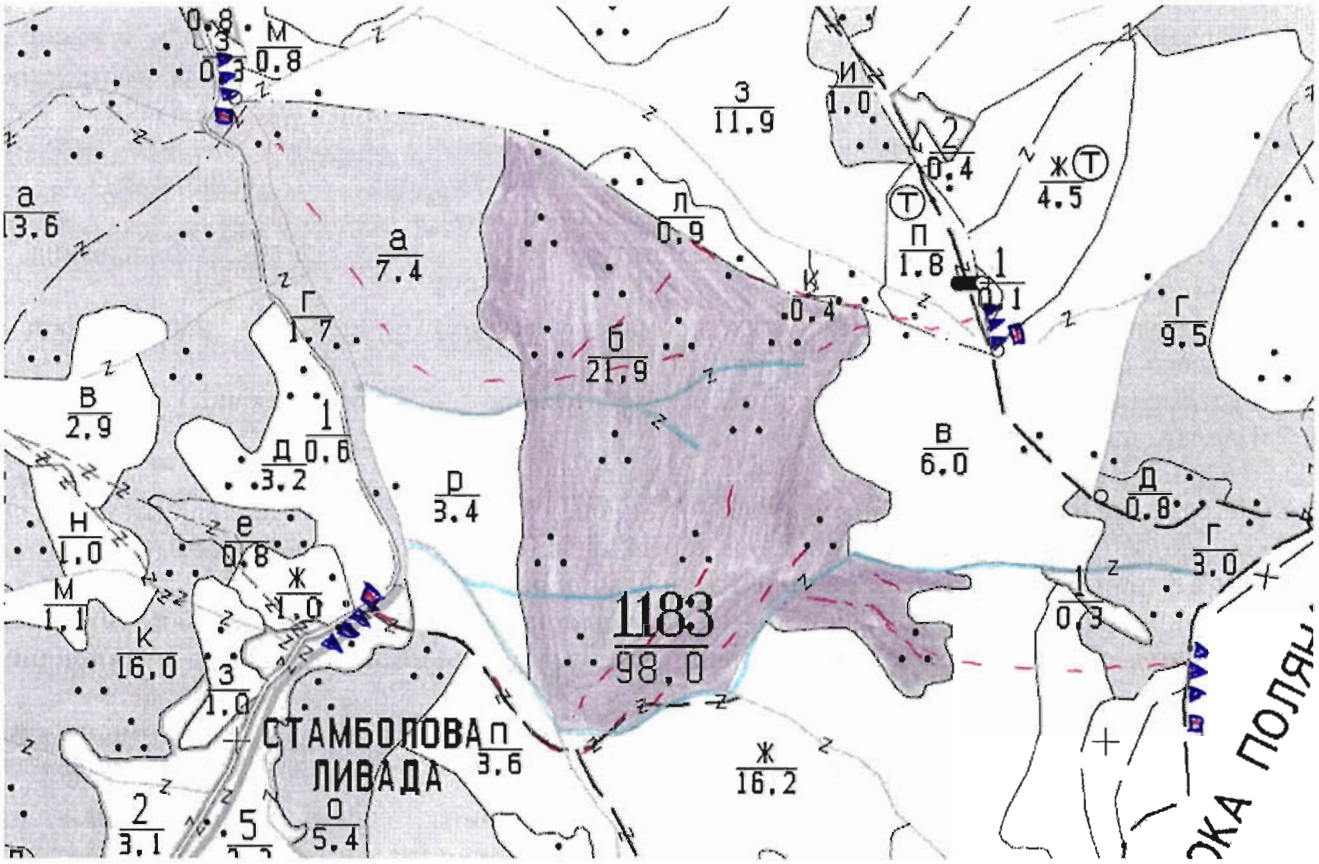

Легенда

- съществуващи извозни пътища
- съществуващ автомобилен път
- просека
- Сечище
- временен склад
- трасе на въжена линия
- проектиран автомобилен път
- Място за битови отпадъци и ГСМ

На схемата задължително се нанасят контурите на насаждението/имота, съществуващите и проектирани временни горски пътища, просеките, просеките за въжени линии, извозни пътища, временни складове както и връзката им със съществуващата автомобилна пътна мрежа.

II. Характеристика на насаждението

1.Вид на сечта Пробирка/интензивност 20 %,
Втори вид сеч / интензивност
2.Площ на подотдела 21.9 ха Размер на сечището 21.9 ха
3. Състав по план/програма СМ 6, ББ 4, действителен СМ 6, ББ 4
4. Запас на 1 ха: с клони 314 куб.м/ха , без клони 259 куб. м/ха.
5. Среден наклон на терена 18 градуса.
6. Очакван добив от маркираната дървесина 1256 лежаща маса, куб.м.

дърв. вид / категория	СМ	Б.Б				дърв. вид / категория	СМ	Б.Б					
едра	13					дребна	1					вър-	
средна	18					дърва	674	550				шина	

7.Наличие и характеристика на подраста преди сечта (състав, възраст, средна височина, % на покритие) СМ 10 до 10-15 г, до 1,5 м височина, Б.б. единично

8. Средно извозно разстояние 550 м. ;

9. Други характеристики на насаждението (*токовища, сватбовища, надлесни дървета, сервитути, защитени територии, Натура 2000, защитени видове описани в доклада за гори с висока консервационна стойност, мъртва дървесина, вододайни зони, биологично разнообразие и др.)*

НАТУРА 2000, ГВКС 1.2 Благороден елен, ГВКС 2, ГВКС 3 -G3.1E1.

II. Технологични указания и параметри на технологичната инфраструктура

1. Дървесината в насаждението да се добива при спазване на технологичната схема по т. I

2. Сечта ще се извършва с (моторен трион, ръчно, машини; кастренето на отсечените стъбла се извършва: в сечище, на временен склад) .....

3. Извозът от сечището до временните складове ще се осъществява на **100% с животинска теглителна сила с коне на самар и на влачене по терена**(цели стъбла, дълги/къси секции, сортименти, чипс и др.; с влачене по терена, изцяло натоварени)

4. Проектирани нови горски автомобилни пътища съгласно Наредба 5 за строителството в горските територии без промяна на предназначението им: дължина .....м. широчина .....м.

5. Изграждане/ремонт на временни извозни горски пътища (вярното се подчертава):

5.1. Тракторни – допустимо разстояние между тях .....м (не по-малко от 40 м), дължина .....м, широчина 4 м.

5.2. Коларски - разстояние между тях.....м (не по-малко от 40 м), дължина .....м, широчина ... м

6. Просеки за въжени линии: ..... бр.

допустимо разстояние между просеките ..... м., дължина ..... м., широчина ..... м.

7. Направа на просеки .....бр.

допустимо разстояние между тях .....м., дължина .....м., широчина ..... м.

8. Изграждане на нови временни складове (бр., площ в ха) .....

9. Мерки за опазване на оставащите на корен дървета, подраста, младиняка и почвата - **Да се пазят от повреди оставащите на корен дървета подраста и младиняка**

10. Начини на почистване на сечището - **Вършината да се събира на купчинки почистването на вършината да се провежда едновременно със сечта. Вършината да бъде извън наличния подраст**.

11. Материалите ще се извозят до временен склад **, м. Стамболова ливада, м. Трампов чучур**

когато мястото на временния склад няма данни, позволяващи точното му определяне или попада извън мащаба на схемата по т. I, се посочват географските му координати в градуси, минути и секунди.

12. Други указания: **Да се пазят от повреди контролните горски марки на пъновете на отсечените дървета. Биотпните дървета са отбелязани със знак кръг с точка в средата, да не се отсичат и извозват от подотдела.**

Да се изнасят битовите отпадъци от сечището извън горските територии на определените за това места.

13. Всички операции по подготвителните и основните работи да се извършват съгласно изискванията на Правилника за здравословни и безопасни условия на труд в горите и правилата за противопожарна безопасност в горите.

Изготвил:..... Илия Ненов */подпис, име и фамилия/*

дата: 09.09.2024 г.,

Място на издаване ДГС Родопи, гр. Батак

№ и дата на удостоверението за упражняване на

лесовъдска практика: 13665/05.03.2019 г.

ЗАПОЗНАТ с технологичния план: ...../попълва се след издаването на позволителното за сеч/

Лицето по чл. 108, ал. 2 от ЗГ, на което е издадено позволително за сеч № .....

.....

/ трите имена, подпис, дата - /

№ и дата на удостоверението за упражняване на лесовъдска практика: .....

2665

Образец по чл. 53, ал. 6 от НСГ

Одобрил:.....
инж. Д. Манолова
/име, фамилия и подпис/: .....
дата: 10.03.26 г.,
№ и дата на удостоверението за упражняване на лесовъдска практика: 8210/03.11.2012г.

Утвърдил:.....
.....
име, фамилия,/ подпис: .....
/попълва се само в случаите на чл. 53, ал. 4 от НСГ/
дата:.....г.,
№ и дата на удостоверението за упражняване на лесовъдска практика: .....

ТЕХНОЛОГИЧЕН ПЛАН № 1...

За добив на дървесина от отдел **1198** подотдел **В**
На ТП ДГС/ДЛС/УОГС Родопи /*попълва се само за държавни гори*/
Община Батак ; Землище Батак;
имот с (кадастрален идентификатор/КВС) №....., /*попълва се само за недържавни гори*/

I. Схема за добива на дървесина от насаждението

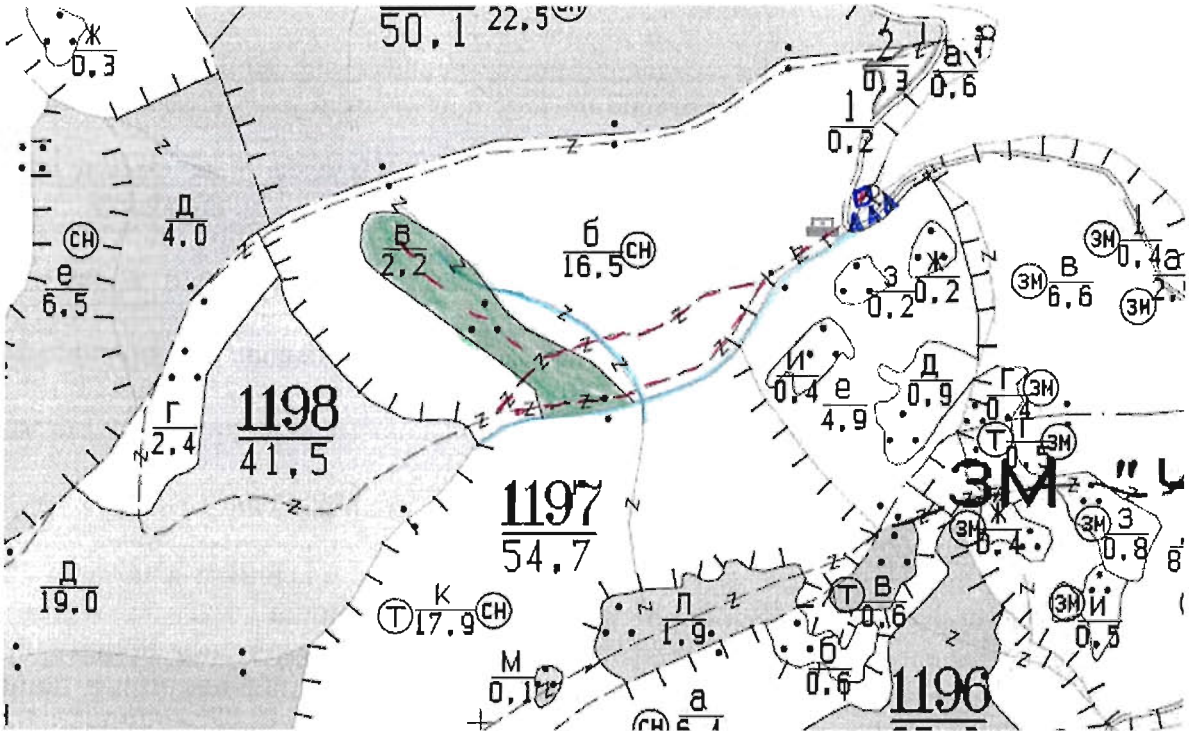

Легенда

- постоянно водно течение

съществуващи извозни пътища	временен склад
съществуващ автомобилен път	трасе на въжена линия
просека	проектиран автомобилен път
Сечище	Място за битови отпадъци и ГСМ

На схемата задължително се нанасят контурите на насаждението/имота, съществуващите и проектирани временни горски пътища, просеките, просеките за въжени линии, извозни пътища, временни складове както и връзката им със съществуващата автомобилна пътна мрежа.

II. Характеристика на насаждението

1.Вид на сечта Пробирка/интензивност 20 %,
Втори вид сеч / интензивност
2.Площ на подотдела 2,2 ха Размер на сечището 2,2 ха
3. Състав по план/програма СМ 10, действителен СМ 10
4. Запас на 1 ха: с клони 305 куб.м/ха , без клони 250 куб. м/ха.
5. Среден наклон на терена 17 градуса.
6. Очакван добив от маркираната дървесина 93 лежаща маса, куб.м.

дърв. вид / категория	СМ	Б.Б				дърв. вид / категория	СМ	Б.Б				
едра	13					дребна						вър-
средна	6					дърва	64	10				шина

7.Наличие и характеристика на подраста преди сечта (състав, възраст, средна височина, % на покритие) СМ 10 3-5 г, до 1 м височина,

8. Средно извозно разстояние 550 м. ;

9. Други характеристики на насаждението (*токовища, сватбовища, надлесни дървета, сервитути, защитени територии, Натура 2000, защитени видове описани в доклада за гори с висока консервационна стойност, мъртва дървесина, вододайни зони, биологично разнообразие и др.)*

НАТУРА 2000, ГВКС 2

II. Технологични указания и параметри на технологичната инфраструктура

1. Дървесината в насаждението да се добива при спазване на технологичната схема по т. I

2. Сечта ще се извършва с (моторен трион, ръчно, машини; кастренето на отсечените стъбла се извършва: в сечище, на временен склад) .....
.....

3. Извозът от сечището до временните складове ще се осъществява на **100% с животинска теглителна сила с коне на самар и на влачене по терена**(цели стъбла, дълги/къси секции, сортименти, чипс и др.; с влачене по терена, изцяло натоварени)

4. Проектирани нови горски автомобилни пътища съгласно Наредба 5 за строителството в горските територии без промяна на предназначението им: дължина .....м. широчина .....м.

5. Изграждане/ремонт на временни извозни горски пътища (вярното се подчертава):

5.1. Тракторни – допустимо разстояние между тях .....м (не по-малко от 40 м), дължина .....м, широчина 4 м.

5.2. Коларски - разстояние между тях.....м (не по-малко от 40 м), дължина .....м, широчина ... м

6. Просеки за въжени линии: ..... бр.
допустимо разстояние между просеките ..... м., дължина ..... м., широчина ..... м.

7. Направа на просеки .....бр.
допустимо разстояние между тях .....м., дължина .....м., широчина ..... м.

8. Изграждане на нови временни складове (бр., площ в ха) .....

9. Мерки за опазване на оставащите на корен дървета, подраста, младиняка и почвата - **Да се пазят от повреди оставащите на корен дървета подраста и младиняка**

10. Начини на почистване на сечището - **Вършината да се събира на купчинки почистването на вършината да се провежда едновременно със сечта. Вършината да бъде извън наличния подраст**.

11. Материалите ще се извозят до временен склад **, м. Чатъма**
когато мястото на временния склад няма данни, позволяващи точното му определяне или попада извън мащаба на схемата по т. I, се посочват географските му координати в градуси, минути и секунди.

12. Други указания: **Да се пазят от повреди контролните горски марки на пъновете и отсечените дървета. Биотпните дървета са отбелязани със знак кръг с точка в средата, да не се отсичат и извозват от подотдела.**
Да се изнасят битовите отпадъци от сечището извън горските територии на определените за това места.

13. Всички операции по подготвителните и основните работи да се извършват съгласно изискванията на Правилника за здравословни и безопасни условия на труд в горите и правилата за противопожарна безопасност в горите.

Изготвил:..... инж Илия Ненов */подпис, име и фамилия/*
дата: 28.08.2025 г.,
Място на издаване ДГС Родопи, гр. Батак
№ и дата на удостоверението за упражняване на
лесовъдска практика: 15465//10.11.2024 г.

ЗАПОЗНАТ с технологичния план: ...../попълва се след издаването на позволителното за сеч/
Лицето по чл. 108, ал. 2 от ЗГ, на което е издадено позволително за сеч № .....
.....
/ трите имена, подпис, дата - /
№ и дата на удостоверението за упражняване на лесовъдска практика: .....

2666

Образец по чл. 53, ал. 6 от НСГ

Одобрил:.....
инж. Д. Манолова
/име, фамилия и подпис/: .....
дата: 10.03.26 г.,
№ и дата на удостоверението за упражняване на лесовъдска практика: 3210/05.11.2012г.

Утвърдил:.....
/име, фамилия,/ подпис: .....
/попълва се само в случаите на чл. 53, ал. 4 от НСГ/
дата:.....г.,
№ и дата на удостоверението за упражняване на лесовъдска практика: .....

ТЕХНОЛОГИЧЕН ПЛАН № 1

За добив на дървесина от отдел 1210 подотдел А
На ТП ДГС/~~ДЛС~~/~~УОГС~~ Родопи /*попълва се само за държавни гори/*
Община Банско; Землище Банско;
имот с (кадастрален идентификатор/КВС) №....., */попълва се само за недържавни гори/*

I. Схема за добива на дървесина от насаждението

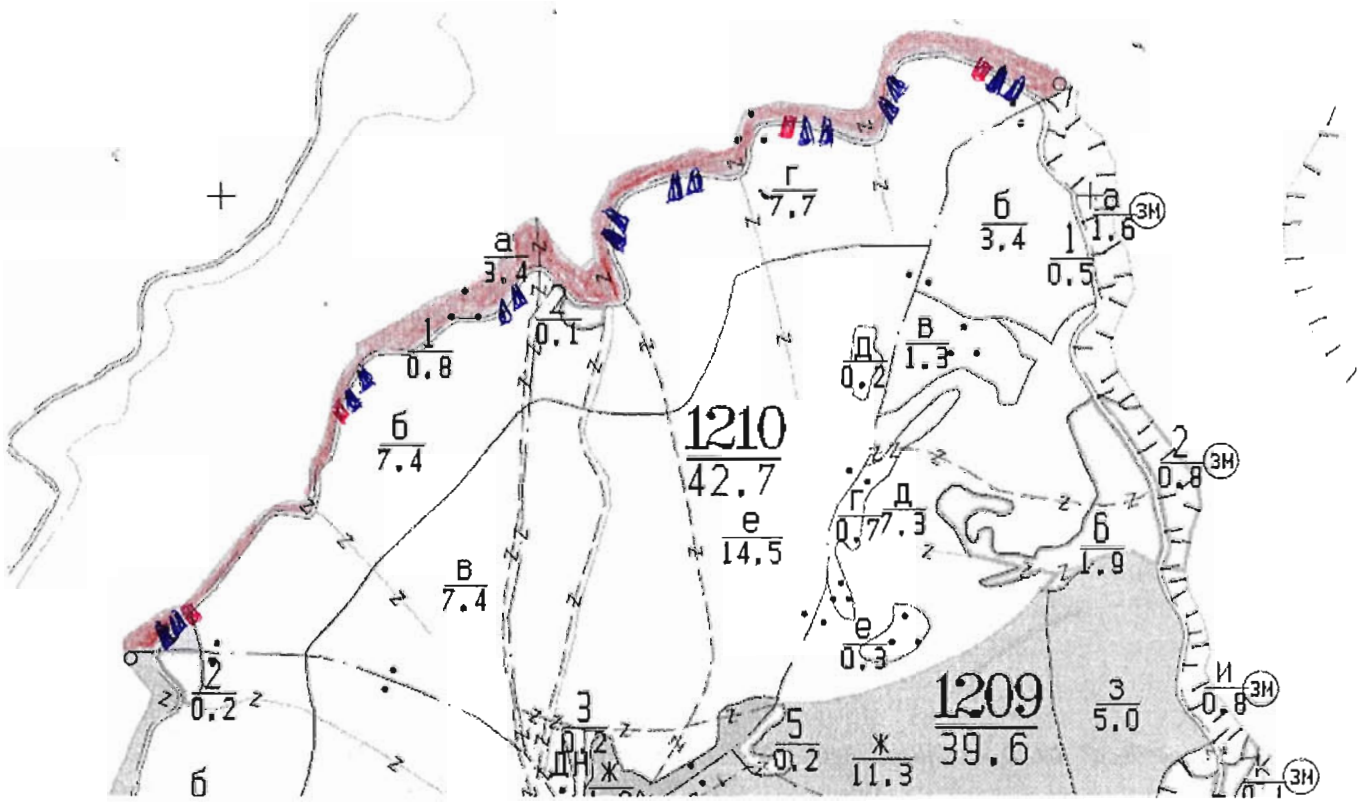

Легенда:

± ± ± ± проектирани коларски вр. извозни пътища	» » » » проектирани тракторни вр. извозни пътища
- - - - - - съществуващи извозни пътища	▲ ▲ ▲ временен склад ЛАГЕРА
= = = = = = съществуващ автомобилен път	xxxxxx трасе на въжена линия
~~ просека	=+=+=+= проектиран автомобилен път
ДН място за битови отпадъци	маркирана площ

На схемата задължително се нанасят контурите на насаждението/имота, съществуващите и проектирани временни горски пътища, просеките, просеките за въжени линии, извозни пътища, временни складове както и връзката им със съществуващата автомобилна пътна мрежа.

II. Характеристика на насаждението

1.Вид на сечта Прореждане/ интензивност 15 %
Втори вид сеч ...../ интензивност .....%
2.Площ на подотдела 3.4 ха Размер на сечището 3.4 ха
3. Състав по план/програма 6Б 2 ел 2, действителен 6Бр 2 ел 2
4. Запас на 1 ха: с клони 244 куб.м/ха , без клони 209 куб.м/ха.
5. Среден наклон на терена 24 градуса.
6. Очакван добив от маркираната дървесина 112 лежаща маса, куб.м.

дърв. вид / категория						дърв. вид / категория						
	см	6.6					см	6.6				17
едра	11	9				дребна	–	3				вър-
средна	18	20				дърва	17	34				шина

7.Наличие и характеристика на подраста преди сечта (състав, възраст, средна височина, % на покритие) ....см. 1.0.....
.....

8. Средно извозно разстояние 20 м.;

9. Други характеристики на насаждението (*токовища, сватбовища, надлесни дървета, сервитути, защитени територии, Натура 2000, защитени видове описани в доклада за гори с висока консервационна стойност, мъртва дървесина, ооодайни зони, биологично разнообразие и др.)*
Натура 2000 ВКС 2 - Екосистеми мозайки от Екосистеми на ниво ландшафт ВКС 4.2 Гори с решаващо значение за регулиране на водния отток във водосборите

II. Технологични указания и параметри на технологичната инфраструктура

1. Дървесината в насаждението да се добива при спазване на технологичната схема по т. I

2. Сечта ще се извършва с (моторен трион, ръчно, машини; кастренето на отсечените стъбла се извършва: в сечище, на временен склад) моторен трион, кастренето на отсечените стъбла се извършва в сечището

3. Извозът от сечището до временните складове ще се осъществява с ...с животинска тяга, гепнителна сила

на (цели стъбла, дълги/къси секции, сортименти, чипс и др.; с влачене по терена, изцяло натоварени) дълги и къси секции и сортименти с влачене по терена

4. Проектирани нови горски автомобилни пътища съгласно Наредба 5 за строителството в горските територии без промяна на предназначението им: дължина .....м. широчина .....м.

5. Изграждане/ремонт на временни извозни горски пътища (вярното се подчертава):

5.1. Тракторни – допустимо разстояние между тях .....м (не по-малко от 40 м), дължина .....м, широчина 4 м.

5.2. Коларски - разстояние между тях.....м (не по-малко от 40 м), дължина .....м, широчина ... м

6. Просеки за въжени линии: ..... бр.
допустимо разстояние между просеките ..... м., дължина ..... м., широчина ..... м.

7. Направа на просеки .....бр.
допустимо разстояние между тях .....м., дължина .....м., широчина ..... м.

8. Изграждане на нови временни складове (бр., площ в ха) .....
.....

9. Мерки за опазване на оставащите на корен дървета, подраста, младиняка и почвата максимално опазване на подраста и оставащите на корен дървета при сечта и извоза на дърва

10. Начини на почистване на сечището Събиране отпада и клоните на купчини

11. Материалите ще се извозят до временен склад.....
когато мястото на временния склад няма данни, позволяващи точното му определяне или попада извън мащаба на схемата по т. I, се посочват географските му координати в градуси, минути и секунди.

12. Други указания: Битовите отпадъци ..да се изхвърлят на определените за Цеста места

Да се изнасят битовите отпадъци от сечището извън горските територии на определените за това места.

13. Всички операции по подготвителните и основните работи да се извършват съгласно изискванията на Правилника за здравословни и безопасни условия на труд в горите и правилата за противопожарна безопасност в горите.

Изготвил: техник Иванов ..... /подпис, име и фамилия/
дата: 04.07.25 г.,
Място на издаване: ТПС Родопи
№ и дата на удостоверението за упражняване на лесовъдска практика: 3544/29.06.2011 год.

ЗАПОЗНАТ с технологичния план: ...../попълва се след издаването на позволителното за сеч/
Лицето по чл. 108, ал. 2 от ЗГ, на което е издадено позволително за сеч № .....
.....
/ трите имена, подпис, дата - /
№ и дата на удостоверението за упражняване на лесовъдска практика: .....